

ASSOCIAÇÃO MATO-GROSSENSE DOS MUNICÍPIOS
Coordenação de Infraestrutura e Capacitação

Adm. Neurilan Fraga

PROJETO EXECUTIVO DE INFRAESTRUTURA URBANA
PAVIMENTAÇÃO ASFÁLTICA / DRENAGEM SUPERFICIAL / CALÇADA / SINALIZAÇÃO

Proprietário: Prefeitura Municipal de CAMPOS JÚLIO - MT
CNPJ: 01.614.516/0001-99
Trecho: Ruas Diversas



VOLUME 2 - PROJETO DE EXECUÇÃO



ASSOCIAÇÃO MATO-GROSSENSE DOS MUNICÍPIOS
Coordenação de Infraestrutura e Capacitação

Adm. Neurilan Fraga

PROJETO EXECUTIVO DE INFRAESTRUTURA URBANA
PAVIMENTAÇÃO ASFÁLTICA / DRENAGEM SUPERFICIAL / CALÇADA / SINALIZAÇÃO

Proprietário: Prefeitura Municipal de CAMPOS JÚLIO - MT
CNPJ: 01.614.516/0001-99
Trecho: Ruas Diversas

Elaboração : Associação Mato-grossense dos Municípios
Resp. Técnico: Eduardo C. Shimba Jr.
CREA/CONFEA: 1215690975




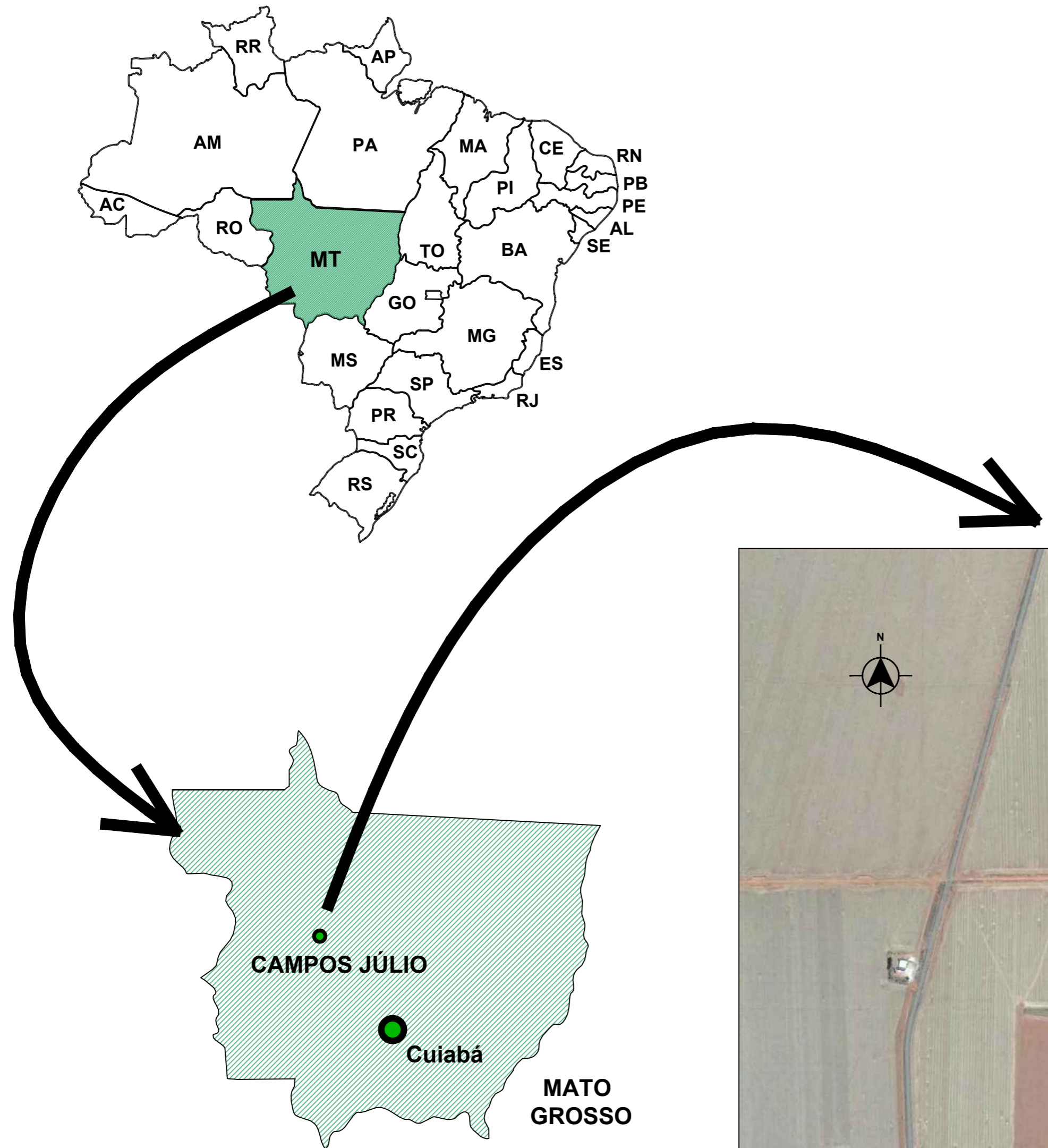
VOLUME 2 - PROJETO DE EXECUÇÃO





APRESENTAÇÃO

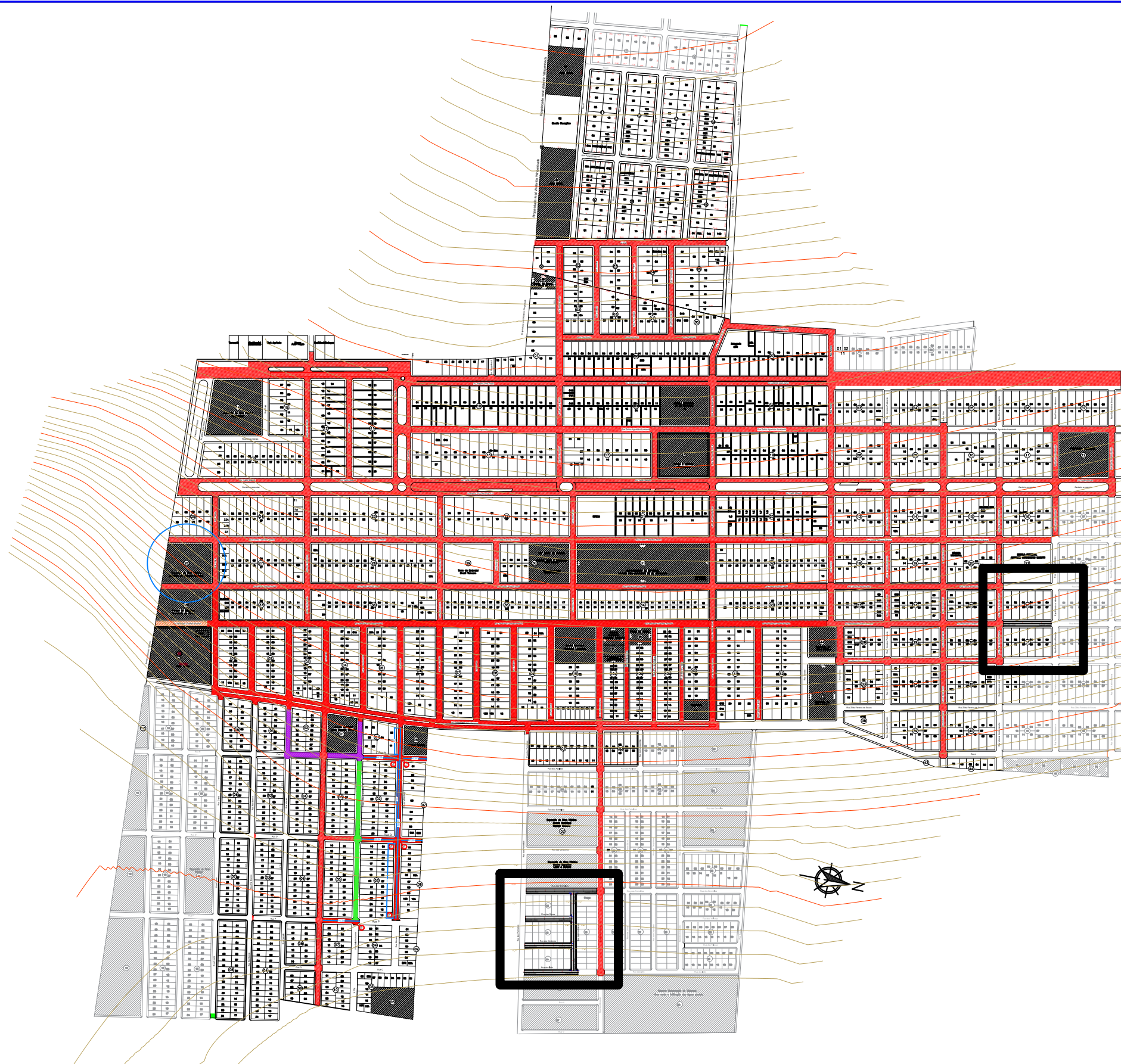
MAPA DE SITUAÇÃO



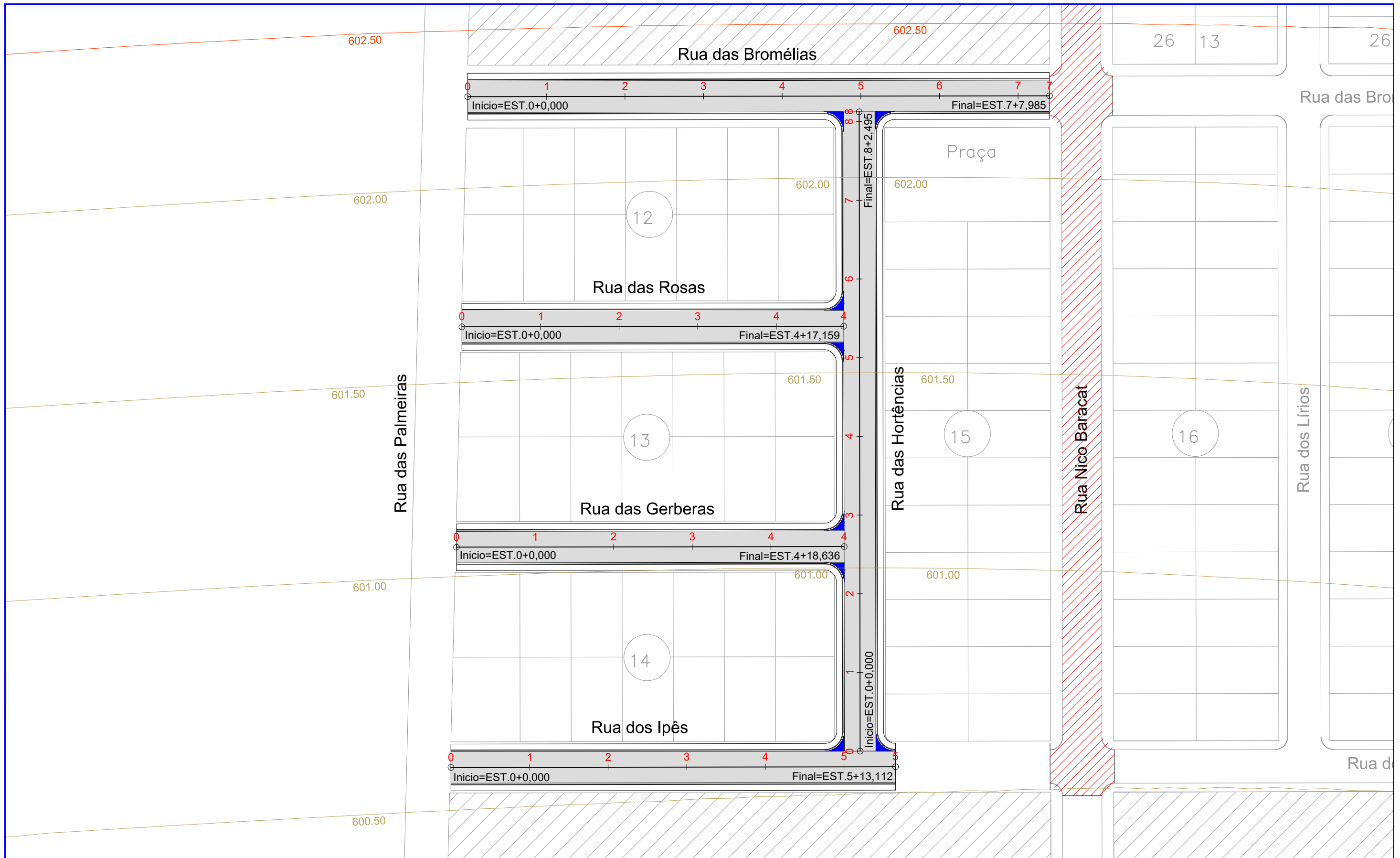
LEGENDA		ASSUNTO: MAPA DE LOCALIZAÇÃO		ASSOCIAÇÃO MATO-GROSSENSE DOS MUNICÍPIOS Coordenação de Projetos Adm. Neurilan Fraga	
DATA DE ENTREGA: MAIO/2020		AUTOR DO PROJETO:		OBRA: INFRA-ESTRUTURA-PAVIMENTAÇÃO ASFÁLTICA	
REVISÃO: 1ª - MAIO/2020		Eduardo C. Shimba Jr. Engenheiro Civil CREA - 1215690975		PROPRIETÁRIO/ CNPJ: CAMPOS JÚLIO - 01.614.516/0001-99	
ESCALA: SEM ESCALA	ART: 000000-0	DESENHO: EDUARDO C. SHIMBA JR.		ENDEREÇO: DISTRITO SEDE - RUAS DIVERSAS	
					FOLHA Nº AP-02



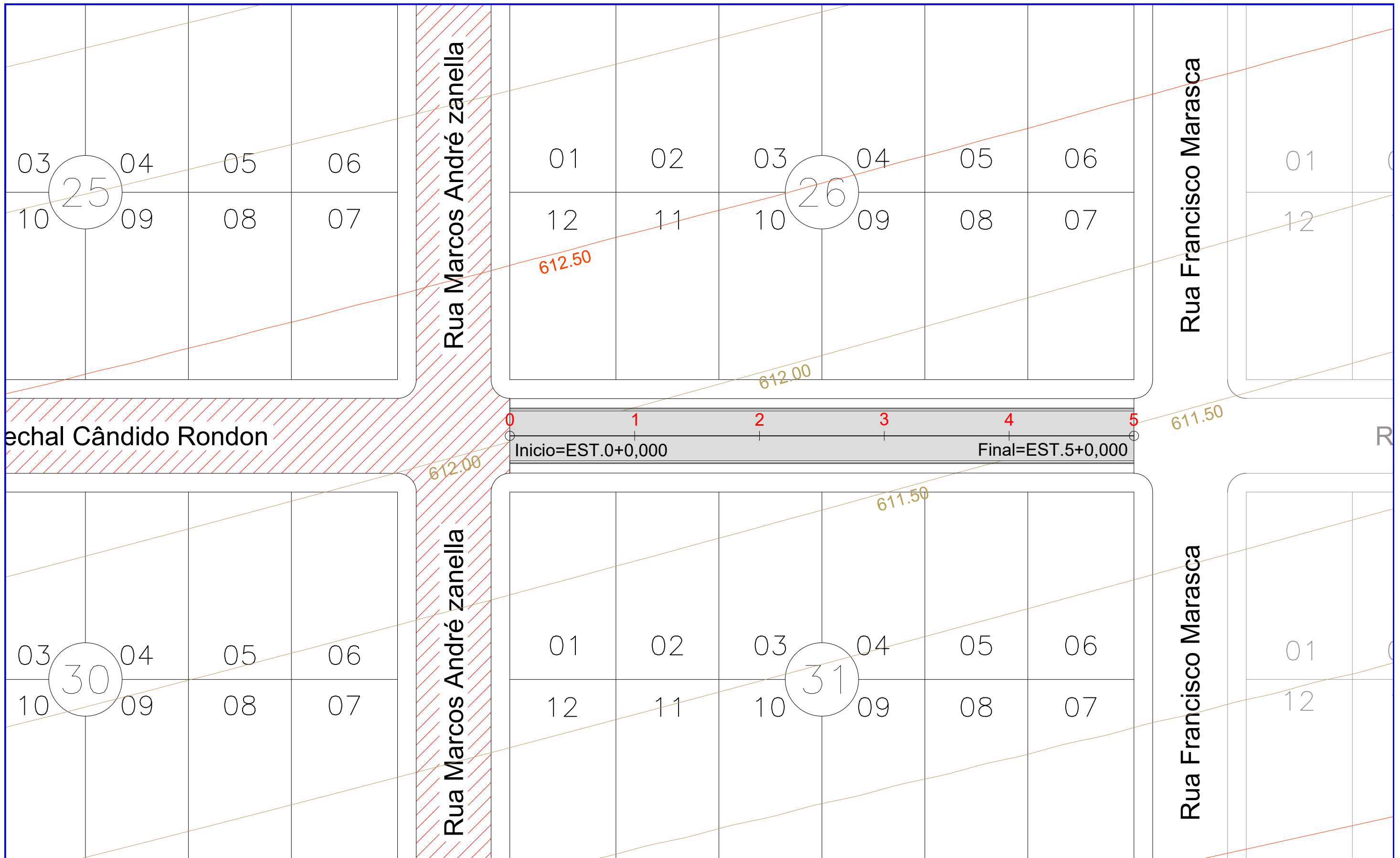
GEOMÉTRICO



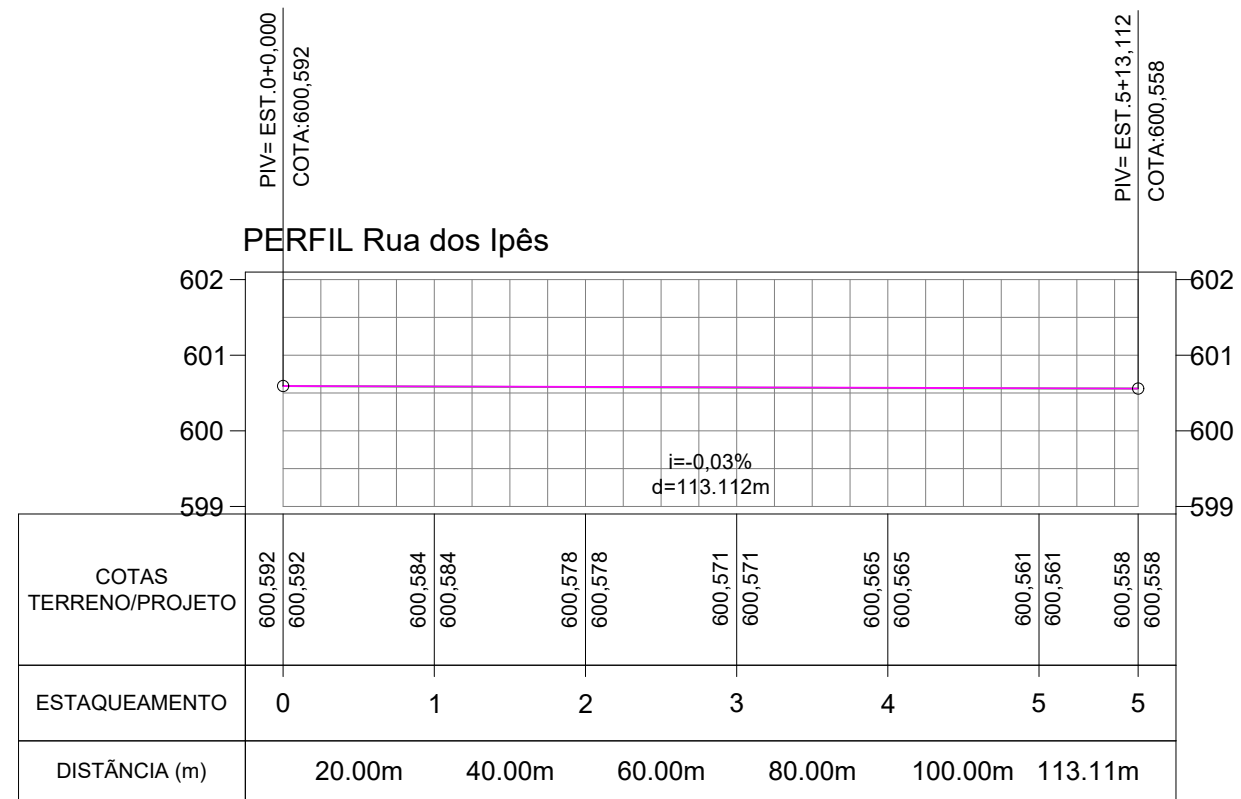
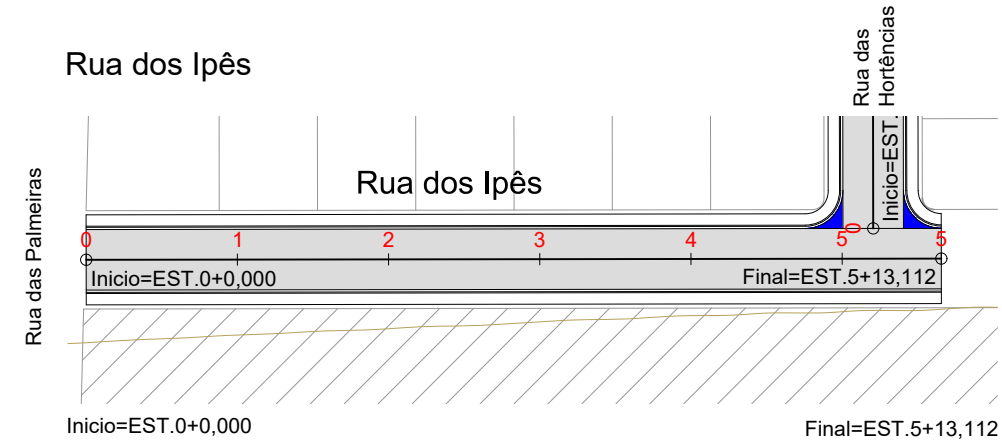
LEGENDA		ASSUNTO: MAPA DE LOCALIZAÇÃO		 ASSOCIAÇÃO MATO-GROSSENSE DOS MUNICÍPIOS Coordenação de Projetos Adm. Neurilan Fraga	
RUAS A SEREM PAVIMENTADAS PAVIMENTO EXISTENTE	LOCAL DO ARQUIVO: GEOMETRICO.DWG DATA DE ENTREGA: ABRIL/2020	AUTOR DO PROJETO: Eduardo C. Shimba Jr. Engenheiro Civil CREA - 1215690975	OBRA: INFRA-ESTRUTURA-PAVIMENTAÇÃO ASFÁLTICA PROPRIETÁRIO/ CNPJ: CAMPOS DE JÚLIO - 01.614.516/0001-99		
ESCALA: SEM ESCALA	ART: 000000-0	REVISÃO: 1º - ABRIL/2020	DESENHO: EDUARDO C. SHIMBA JR.	ENDEREÇO: CAMPOS DE JÚLIO - DISTRITO SEDE	FOLHA Nº PG-01



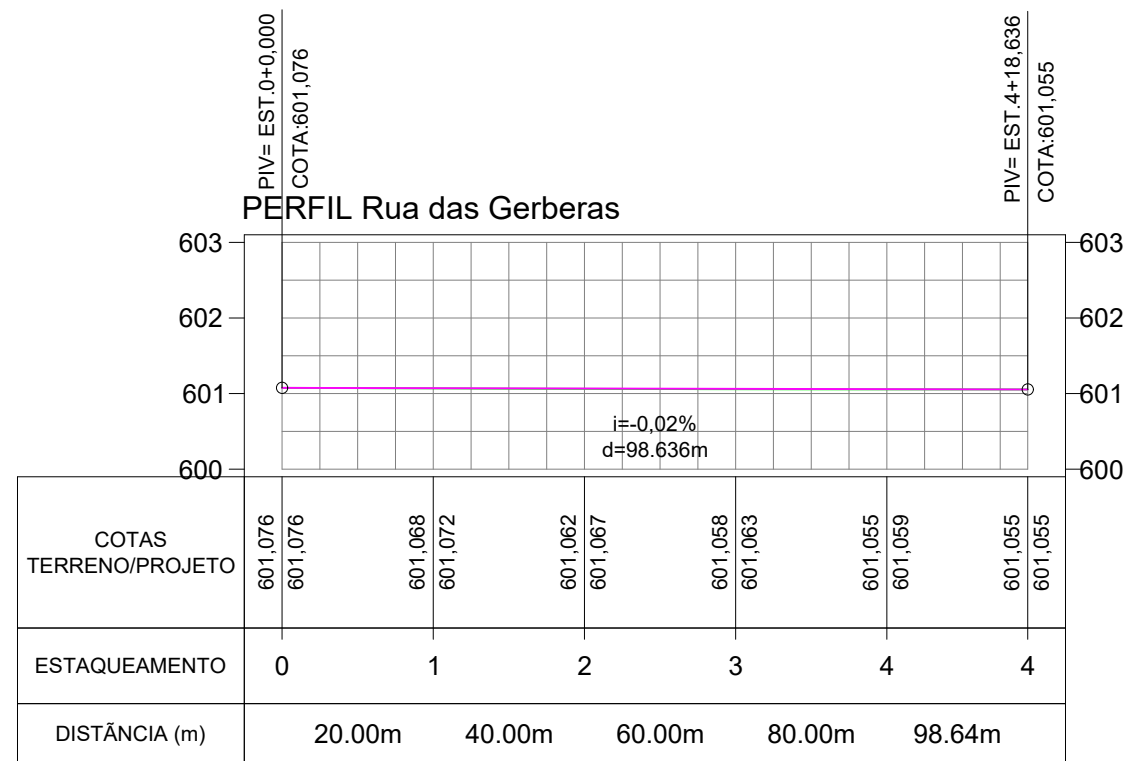
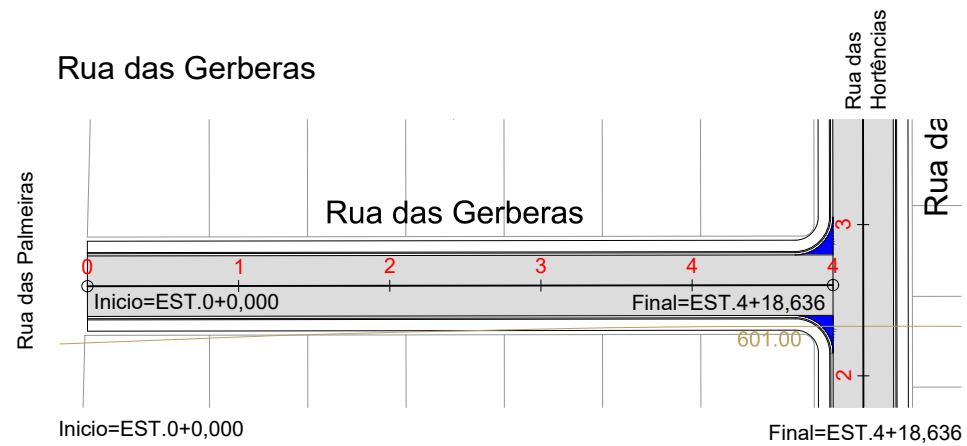
LEGENDA		ASSUNTO: MAPA DE LOCALIZAÇÃO		ASSOCIAÇÃO MATO-GROSSENSE DOS MUNICÍPIOS Coordenação de Projetos Adm. Neurilan Fraga	
<p>■ Trecho a receber Tratamento Superficial Duplo - TSD *As coordenadas encontram-se em planilha anexa.</p> <p>■ LIMPA-RODAS E EMBOCADURAS</p>		<p>LOCAL DO ARQUIVO: GEOMETRICO.DWG</p> <p>DATA DE ENTREGA: ABRIL/2020</p>		<p>AUTOR DO PROJETO:</p> <p style="text-align: center;"> Eduardo C. Shimba Jr. Engenheiro Civil CREA - 1215690975</p>	
<p>ESCALA: SEM ESCALA</p> <p>ART: 000000-0</p>		<p>REVISÃO: 1º - ABRIL/2020</p> <p>DESENHO: EDUARDO C. SHIMBA JR.</p>		<p>OBRA: INFRA-ESTRUTURA-PAVIMENTAÇÃO ASFÁLTICA</p> <p>PROPRIETÁRIO/ CNPJ: CAMPOS DE JÚLIO - 01.614.516/0001-99</p> <p>ENDEREÇO: CAMPOS DE JÚLIO - DISTRITO SEDE</p>	
				FOLHA Nº PG-02	



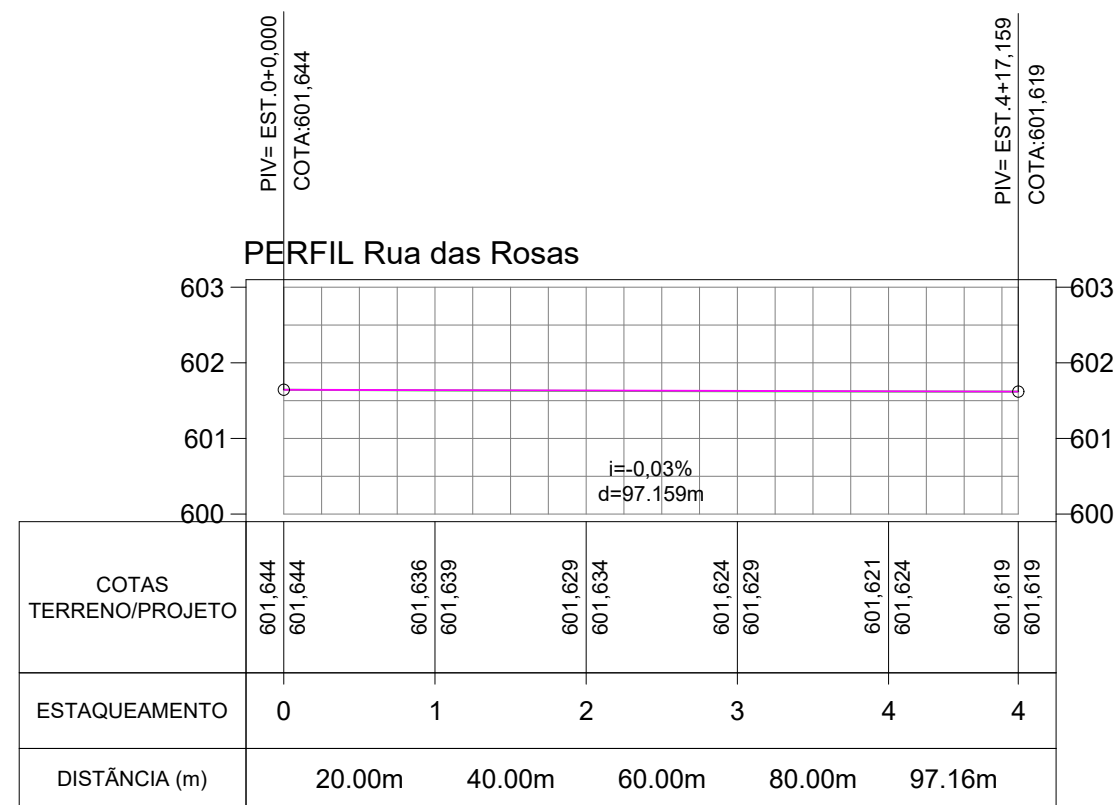
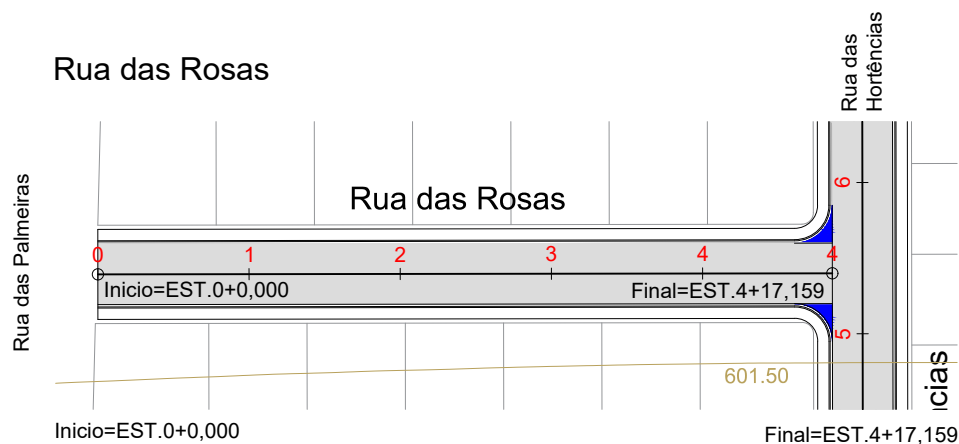
LEGENDA		ASSUNTO: MAPA DE LOCALIZAÇÃO		 ASSOCIAÇÃO MATO-GROSSENSE DOS MUNICÍPIOS Coordenação de Projetos Adm. Neurilan Fraga	
Trecho a receber Tratamento Superficial Duplo - TSD <small>*As coordenadas encontram-se em planilha anexa.</small> 		LOCAL DO ARQUIVO: GEOMETRICO.DWG		AUTOR DO PROJETO: Eduardo C. Shimba Jr. Engenheiro Civil CREA - 1215690975	
DATA DE ENTREGA: ABRIL/2020		DESENHO: EDUARDO C. SHIMBA JR.		OBRA: INFRA-ESTRUTURA-PAVIMENTAÇÃO ASFÁLTICA PROPRIETÁRIO/ CNPJ: CAMPOS DE JÚLIO - 01.614.516/0001-99 ENDEREÇO: CAMPOS DE JÚLIO - DISTRITO SEDE	
ESCALA: SEM ESCALA	ART: 000000-0	REVISÃO: 1º - ABRIL/2020	FOLHA Nº PG-03		



LEGENDA		ASSUNTO: PERFIL LOGITUDINAL		 ASSOCIAÇÃO MATO-GROSSENSE DOS MUNICÍPIOS Coordenação de Projetos Adm. Neurilan Fraga	OBRA: INFRA-ESTRUTURA-PAVIMENTAÇÃO ASFÁLTICA	
LINHA DE TERRENO (PERFIL) LINHA DE PROJETO (PERFIL) LIMPA-RODAS E EMBOCADURAS	LOCAL DO ARQUIVO: GEOMETRICO.DWG AUTOR DO PROJETO: Eduardo C. Shimba Jr. Engenheiro Civil CREA - 1215690975	DADOS: EXECUÇÃO DE PAVIMENTO DO TIPO TSD EXTENSÃO: 113,11 m LARGURA DA VIA: 8,00 m ÁREA A PAVIMENTAR: 904,88 m² DESENHO: EDUARDO C. SHIMBA JR.	COORDENADAS: INICIO: 13°43'17,51"S 59°15'4,09"O FINAL: 13°43'13,89"S 59°15'4,51"O		PROPRIETÁRIO/ CNPJ: CAMPOS DE JÚLIO - 01.614.516/0001-99 ENDEREÇO: Rua dos Ipês	FOLHA Nº PG-04
ESCALA: HOR. 1:1.000 VERT. 1:100	ART: 000000-0					

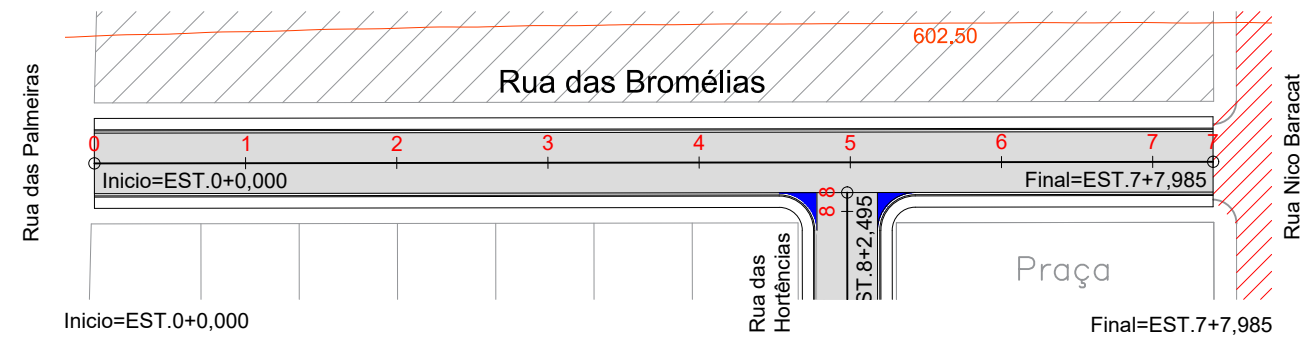


LEGENDA		ASSUNTO: PERFIL LOGITUDINAL				ASSOCIAÇÃO MATO-GROSSENSE DOS MUNICÍPIOS Coordenação de Projetos Adm. Neurilan Fraga	
LINHA DE TERRENO (PERFIL)	LINHA DE PROJETO (PERFIL)	LIMPA-RODAS E EMBOCADURAS	LOCAL DO ARQUIVO: GEOMETRICO.DWG			DADOS: EXECUÇÃO DE PAVIMENTO DO TIPO TSD	COORDENADAS: INICIO: 13°43'17.66"S 59°15'5.97"O FINAL: 13°43'14.57"S 59°15'6.17"O
ESCALA: HOR. 1:1.000 VERT. 1:100	ART: 000000-0	AUTOR DO PROJETO: Eduardo C. Shimba Jr. Engenheiro Civil CREA - 1215690975		DESENHO: EDUARDO C. SHIMBA JR.		ENDEREÇO: Rua das Gerberas	FOLHA Nº PG-05

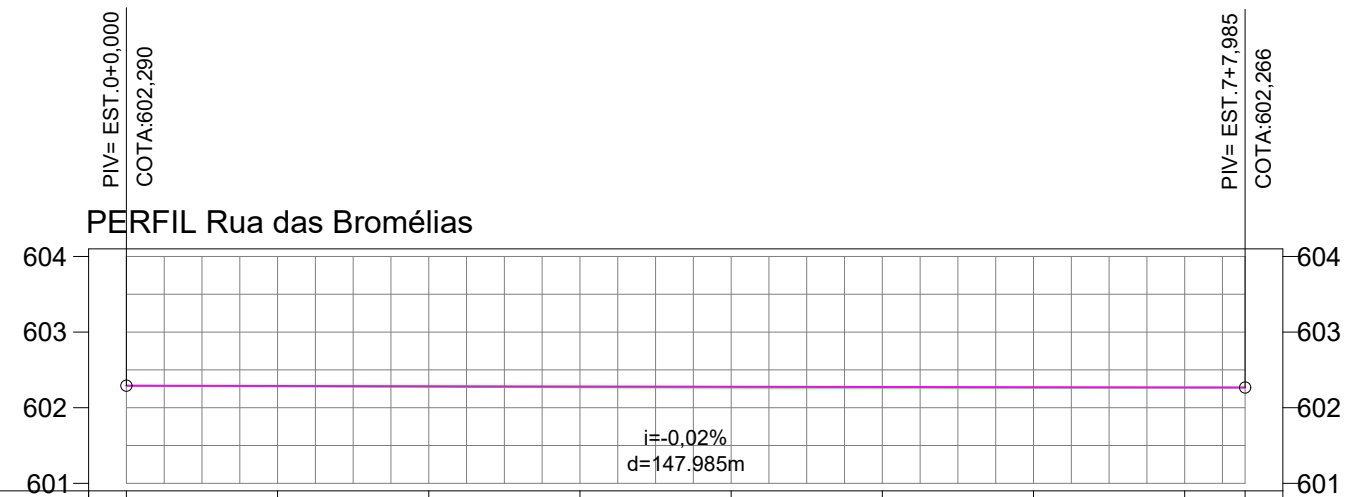


LEGENDA		ASSUNTO: PERFIL LOGITUDINAL			ASSOCIAÇÃO MATO-GROSSENSE DOS MUNICÍPIOS Coordenação de Projetos Adm. Neurilan Fraga	
LINHA DE TERRENO (PERFIL) LINHA DE PROJETO (PERFIL) LIMPA-RODAS E EMBOCADURAS	LOCAL DO ARQUIVO: GEOMETRICO.DWG AUTOR DO PROJETO: Eduardo C. Shimba Jr. Engenheiro Civil CREA - 1215690975	DADOS: EXECUÇÃO DE PAVIMENTO DO TIPO TSD EXTENSÃO: 97,16m LARGURA DA VIA: 8,00 m ÁREA A PAVIMENTAR: 777,28 m² DESENHO: EDUARDO C. SHIMBA JR.	COORDENADAS: INICIO: 13°43'17.78"S 59°15'7.87"O FINAL: 13°43'14.71"S 59°15'8.16"O		OBRA: INFRA-ESTRUTURA-PAVIMENTAÇÃO ASFÁLTICA PROPRIETÁRIO/ CNPJ: CAMPOS DE JÚLIO - 01.614.516/0001-99 ENDEREÇO: Rua das Rosas	FOLHA Nº PG-06
ESCALA: HOR. 1:1.000 VERT. 1:100	ART: 000000-0					

Rua das Bromélias

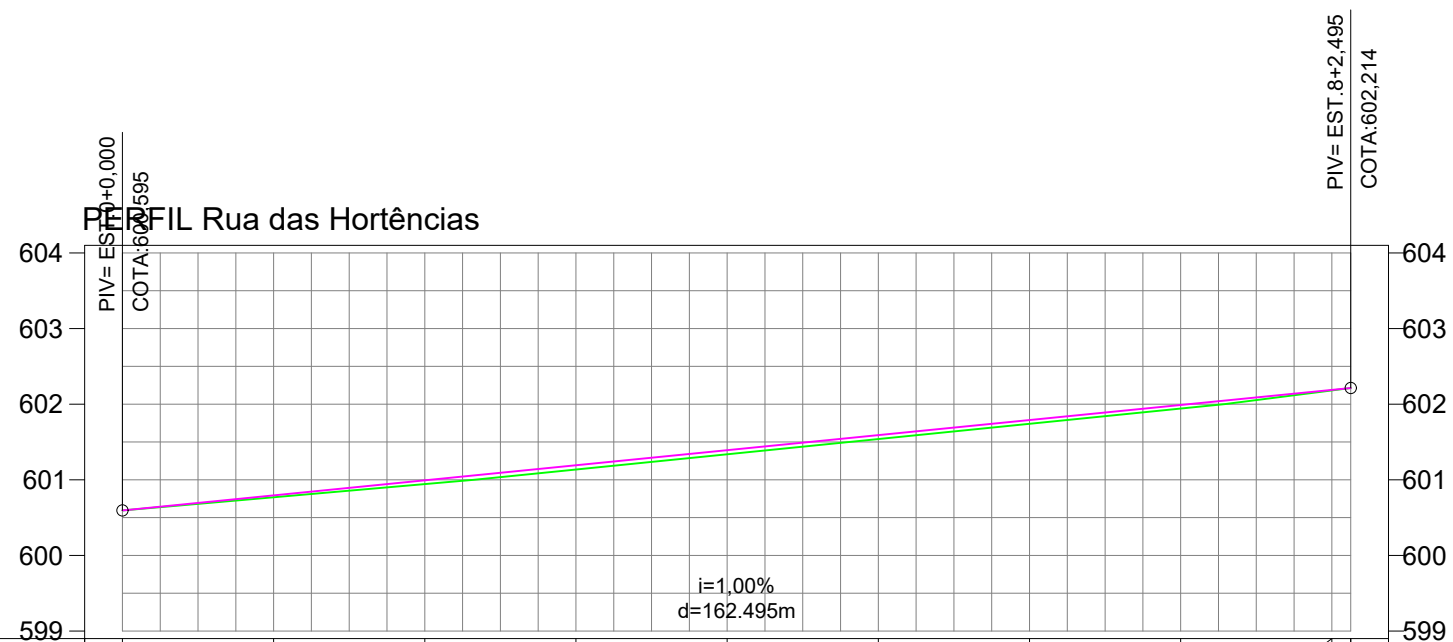
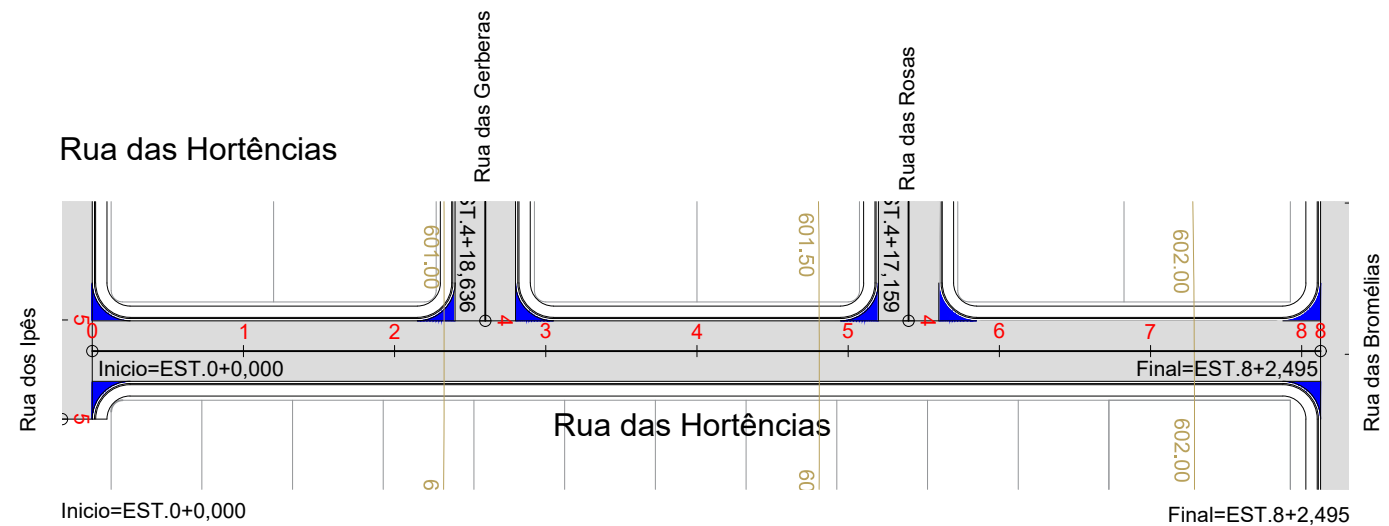


PERFIL Rua das Bromélias



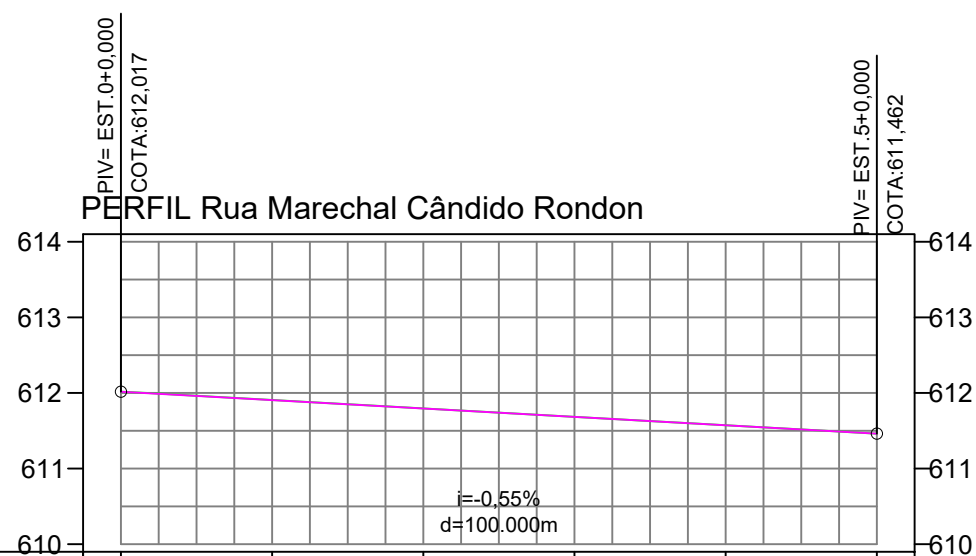
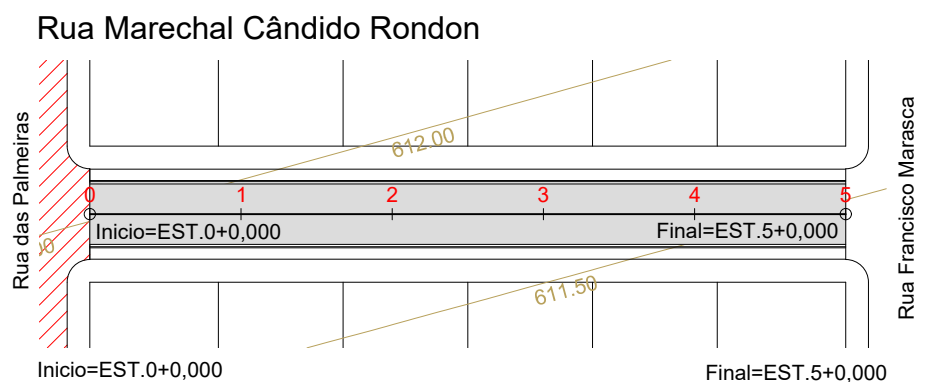
COTAS TERRENO/PROJETO	602,290	602,290	602,282	602,287	602,275	602,284	602,270	602,281	602,267	602,277	602,265	602,274	602,265	602,271	602,266	602,268	602,266	602,266
ESTAQUEAMENTO	0	1	2	3	4	5	6	7	7									
DISTÂNCIA (m)		20,00m	40,00m	60,00m	80,00m	100,00m	120,00m	140,00m	147,99m									

LEGENDA		ASSUNTO: PERFIL LOGITUDINAL		 ASSOCIAÇÃO MATO-GROSSENSE DOS MUNICÍPIOS Coordenação de Projetos Adm. Neurilan Fraga		
LINHA DE TERRENO (PERFIL) LINHA DE PROJETO (PERFIL) LIMPA-RODAS E EMBOCADURAS	LOCAL DO ARQUIVO: GEOMETRICO.DWG AUTOR DO PROJETO: Eduardo C. Shimba Jr. Engenheiro Civil CREA - 1215690975	DADOS: EXECUÇÃO DE PAVIMENTO DO TIPO TSD EXTENSÃO: 147,99m LARGURA DA VIA: 8,00 m ÁREA A PAVIMENTAR: 1.183,88 m² DESENHO: EDUARDO C. SHIMBA JR.	COORDENADAS: INICIO: 13°43'17,88"S 59°15'9,76"O FINAL: 13°43'13,03"S 59°15'10,16"O			OBRA: INFRA-ESTRUTURA-PAVIMENTAÇÃO ASFÁLTICA PROPRIETÁRIO/ CNPJ: CAMPOS DE JÚLIO - 01.614.516/0001-99 ENDEREÇO: Rua das Bromélias
ESCALA: HOR. 1:1.000 VERT. 1:100	ART: 000000-0					FOLHA Nº PG-07



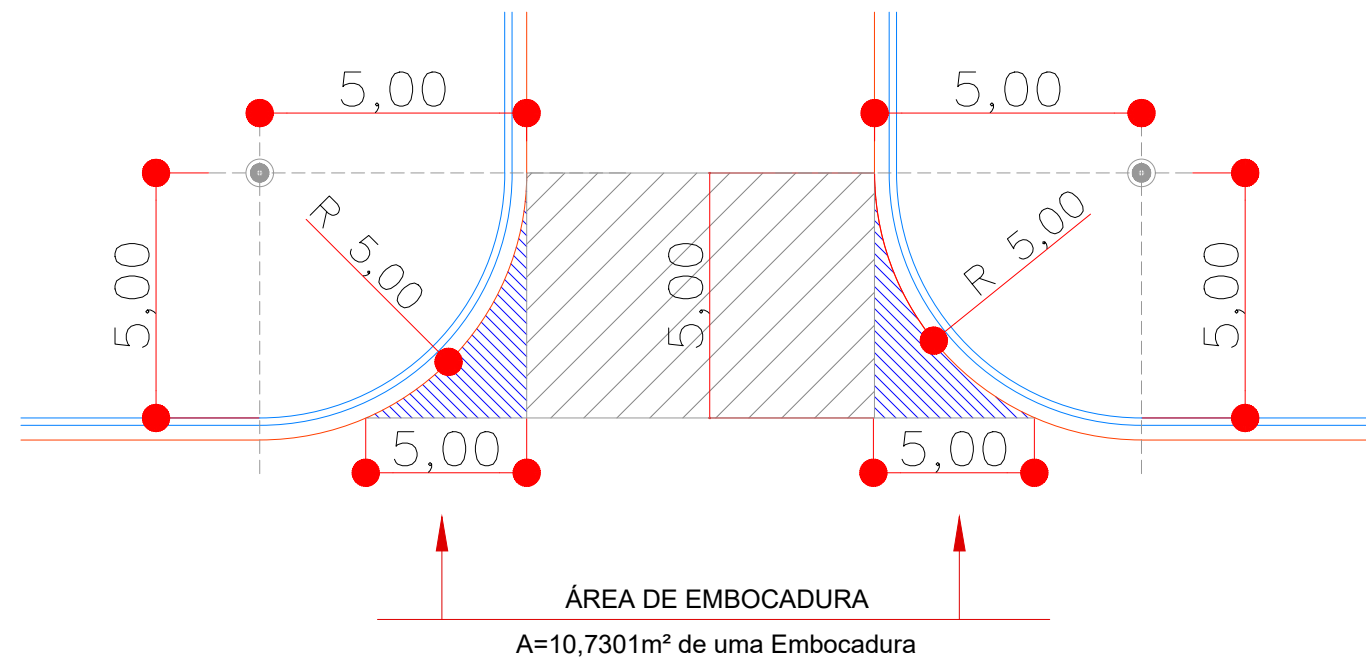
COTAS TERRENO/PROJETO	600,595 600,595	600,769 600,794	600,943 600,993	601,135 601,192	601,337 601,392	601,538 601,591	601,740 601,790	601,942 601,990	602,182 602,189	602,214 602,214
ESTAQUEAMENTO	0	1	2	3	4	5	6	7	8	8
DISTÂNCIA (m)	20,00m	40,00m	60,00m	80,00m	100,00m	120,00m	140,00m	160,00m	162,50m	

LEGENDA		ASSUNTO: PERFIL LOGITUDINAL			ASSOCIAÇÃO MATO-GROSSENSE DOS MUNICÍPIOS Coordenação de Projetos Adm. Neurilan Fraga	
LINHA DE TERRENO (PERFIL) LINHA DE PROJETO (PERFIL) LIMPA-RODAS E EMBOCADURAS	LOCAL DO ARQUIVO: GEOMETRICO.DWG AUTOR DO PROJETO: Eduardo C. Shimba Jr. Engenheiro Civil CREA - 1215690975	DADOS: EXECUÇÃO DE PAVIMENTO DO TIPO TSD EXTENSÃO: 162,50m LARGURA DA VIA: 8,00 m ÁREA A PAVIMENTAR: 1.300,00 m² DESENHO: EDUARDO C. SHIMBA JR.	COORDENADAS: INICIO: 13°43'14,28"S 59°15'4,65"O FINAL: 13°43'14,70"S 59°15'9,87"O		OBRA: INFRA-ESTRUTURA-PAVIMENTAÇÃO ASFÁLTICA PROPRIETÁRIO/ CNPJ: CAMPOS DE JÚLIO - 01.614.516/0001-99 ENDEREÇO: Rua das Hortências	FOLHA Nº PG-08
ESCALA: HOR: 1:1.000 VERT. 1:100	ART: 000000-0					



COTAS TERRENO/PROJETO	612,017 612,017	611,908 611,906	611,796 611,795	611,684 611,684	611,573 611,573	611,462 611,462
ESTAQUEAMENTO	0	1	2	3	4	5
DISTÂNCIA (m)	20.00m	40.00m	60.00m	80.00m	100.00m	

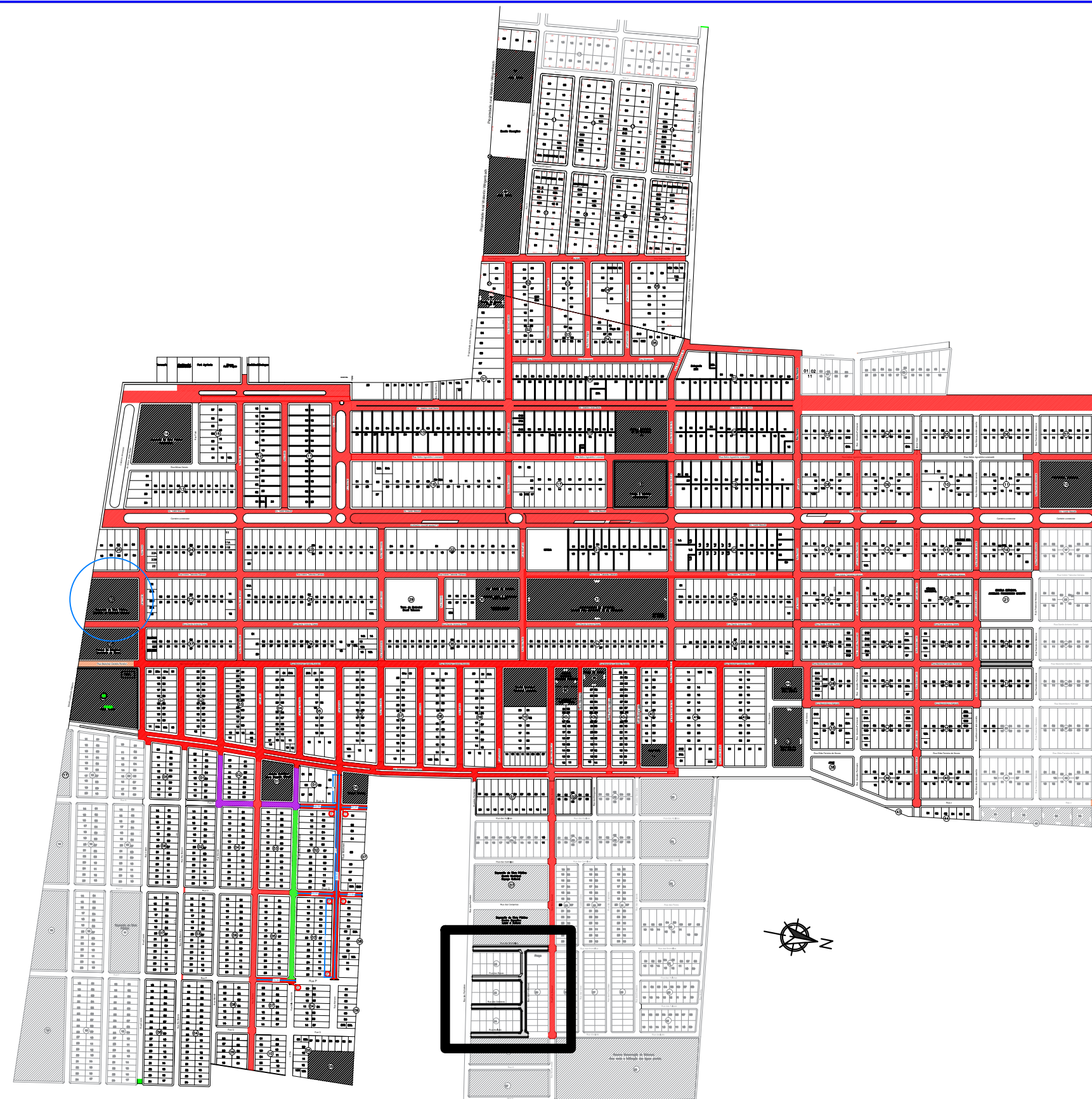
LEGENDA		ASSUNTO: PERFIL LOGITUDINAL		ASSOCIAÇÃO MATO-GROSSENSE DOS MUNICÍPIOS Coordenação de Projetos Adm. Neurilan Fraga	
LINHA DE TERRENO (PERFIL)	LOCAL DO ARQUIVO: GEOMETRICO.DWG	DADOS: EXECUÇÃO DE PAVIMENTO DO TIPO TSD	COORDENADAS: INICIO: 13°43'17.51"S 59°15'4.09"O		OBRA: INFRA-ESTRUTURA-PAVIMENTAÇÃO ASFÁLTICA
LINHA DE PROJETO (PERFIL)	AUTOR DO PROJETO: 	EXTENSÃO: 100,00 m LARGURA DA VIA: 8,00 m ÁREA A PAVIMENTAR: 800,00 m²	FINAL: 13°43'12.61"S 59°15'4.58"O		PROPRIETÁRIO/ CNPJ: CAMPOS DE JÚLIO - 01.614.516/0001-99
LIMPA-RODAS E EMBOCADURAS	ESCALA: HOR. 1:1.000 VERT. 1:100	DESENHO: EDUARDO C. SHIMBA JR.	ART: 000000-0	ENDEREÇO: Rua Marechal Cândido Rondon	FOLHA Nº PG-09
Eduardo C. Shimba Jr. Engenheiro Civil CREA - 1215690975					



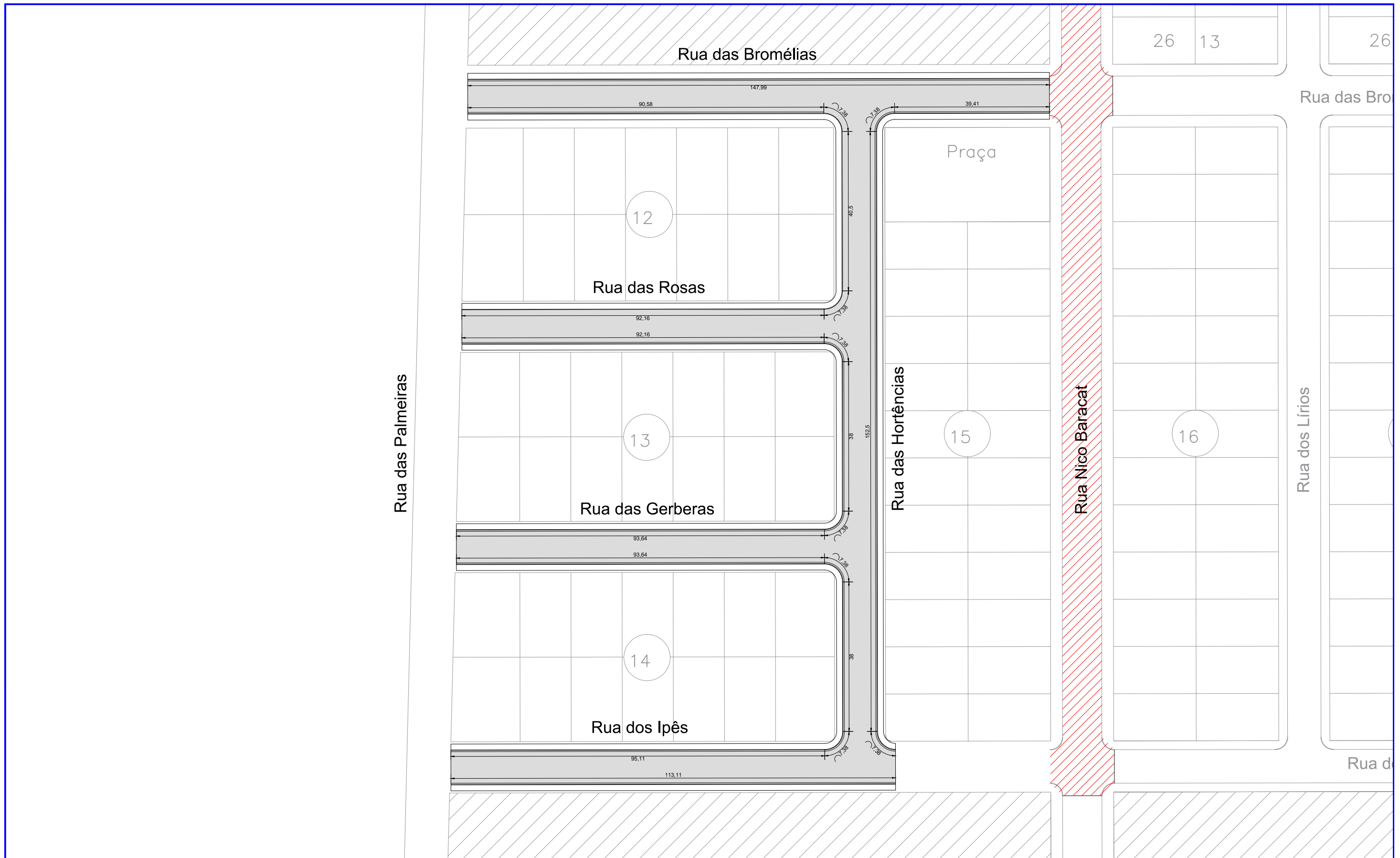
LEGENDA		ASSUNTO: DETALHE DE LIMPA-RODAS E EMBOCADURAS		 ASSOCIAÇÃO MATO-GROSSENSE DOS MUNICÍPIOS Coordenação de Projetos Adm. Neurilan Fraga	
		LOCAL DO ARQUIVO: GEOMETRICO.DWG	AUTOR DO PROJETO: Eduardo C. Shimba Jr. Engenheiro Civil CREA - 1215690975	OBRA: INFRA-ESTRUTURA-PAVIMENTAÇÃO ASFÁLTICA	
		DATA DE ENTREGA: ABRIL/2020		PROPRIETÁRIO/ CNPJ: CAMPOS DE JÚLIO - 01.614.516/0001-99	
ESCALA: SEM ESCALA	ART: 000000-0	REVISÃO: 1º - ABRIL/2020	DESENHO: EDUARDO C. SHIMBA JR.	ENDEREÇO: CAMPOS DE JÚLIO - DISTRITO SEDE	
					FOLHA Nº PG-10



DRENAGEM SUPERFICIAL



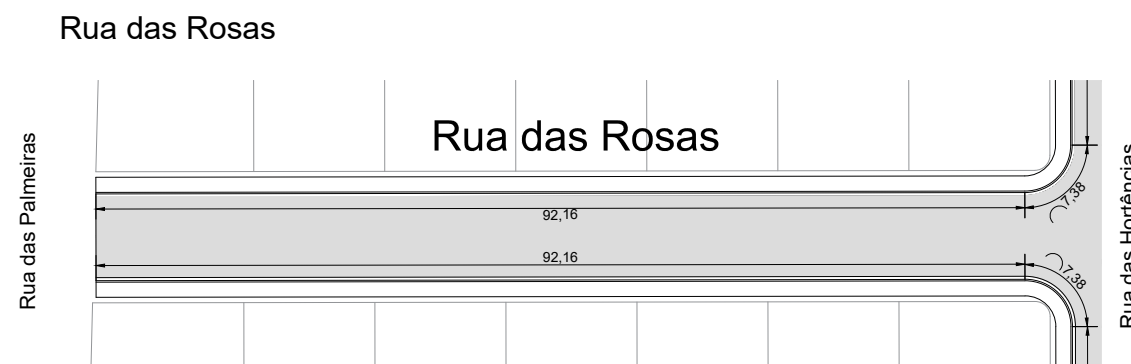
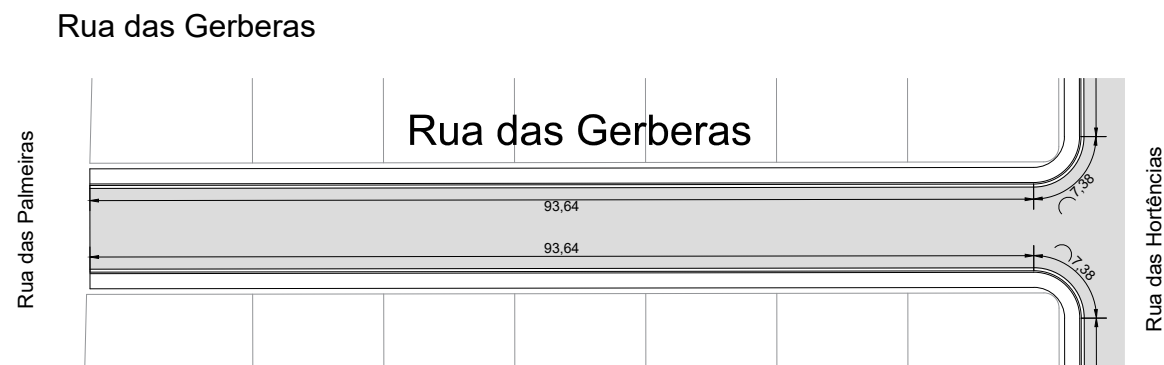
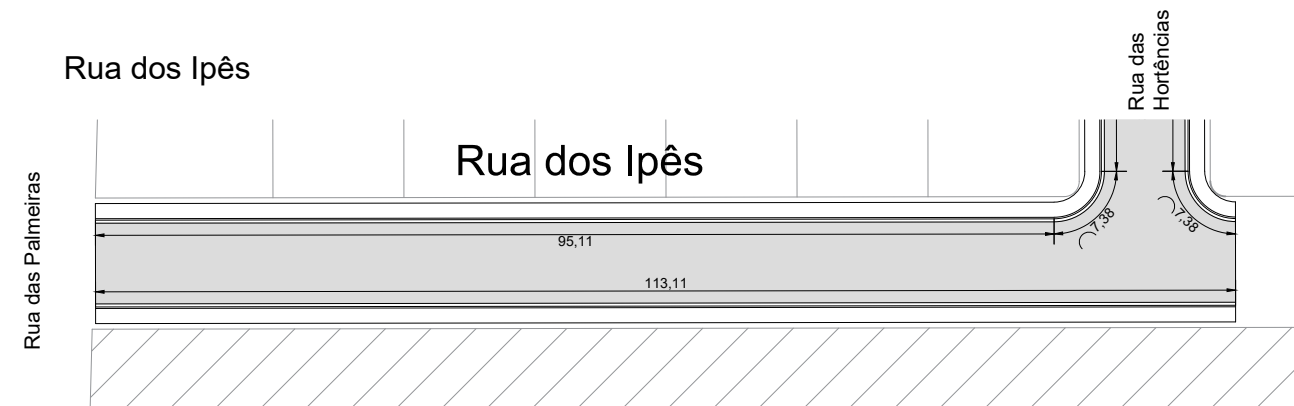
LEGENDA		ASSUNTO: MAPA DE LOCALIZAÇÃO		 ASSOCIAÇÃO MATO-GROSSENSE DOS MUNICÍPIOS Coordenação de Projetos Adm. Neurilan Fraga	
 RUAS A EXECUTAR MEIO-FIO SARJETA	LOCAL DO ARQUIVO: GEOMETRICO.DWG	AUTOR DO PROJETO: Eduardo C. Shimba Jr. Engenheiro Civil CREA - 1215690975			
 PAVIMENTO EXISTENTE	DATA DE ENTREGA: ABRIL/2020	DESENHO: EDUARDO C. SHIMBA JR.		PROPRIETÁRIO/ CNPJ: CAMPOS DE JÚLIO - 01.614.516/0001-99	
ESCALA: SEM ESCALA	ART: 000000-0	REVISÃO: 1º - ABRIL/2020			ENDEREÇO: CAMPOS DE JÚLIO - DISTRITO SEDE
					FOLHA Nº DR-01



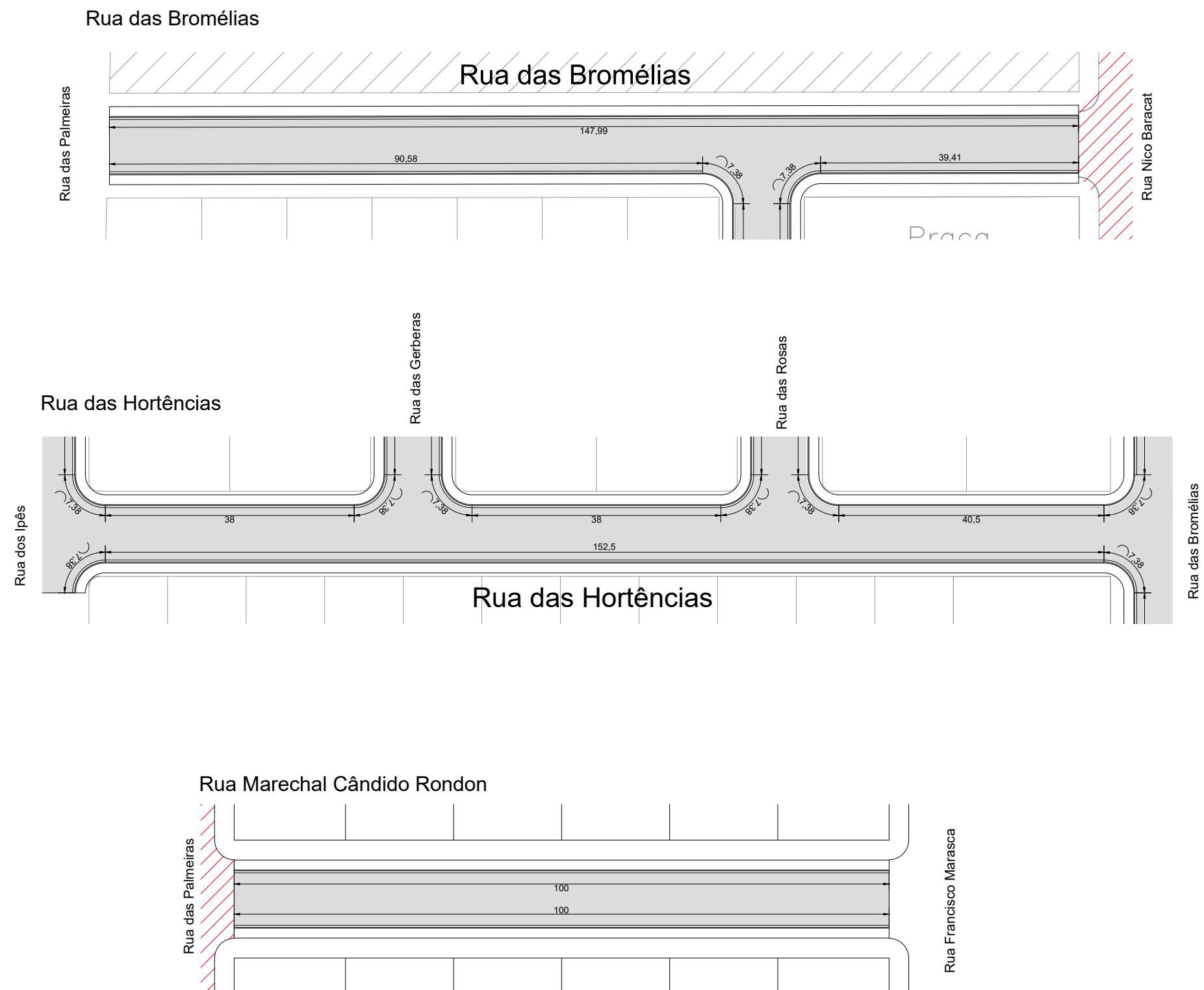
LEGENDA		ASSUNTO: MAPA DE LOCALIZAÇÃO				ASSOCIAÇÃO MATO-GROSSENSE DOS MUNICÍPIOS Coordenação de Projetos Adm. Neurilan Fraga		
<p>■ Trechos a Executar Meio-fio e Sarjeta</p> <p>▨ Pavimento Existente</p>		LOCAL DO ARQUIVO: GEOMETRICO.DWG	AUTOR DO PROJETO: Eduardo C. Shimba Jr. Engenheiro Civil CREA - 1215690975			OBRA: INFRA-ESTRUTURA-PAVIMENTAÇÃO ASFÁLTICA		
ESCALA: SEM ESCALA		ART: 000000-0	DATA DE ENTREGA: ABRIL/2020	DESENHO: EDUARDO C. SHIMBA JR.	PROPRIETÁRIO/ CNPJ:	CAMPOS DE JÚLIO - 01.614.516/0001-99		
		REVISÃO: 1º - ABRIL/2020			ENDEREÇO:	CAMPOS DE JÚLIO - DISTRITO SEDE		
							FOLHA Nº DR-02	



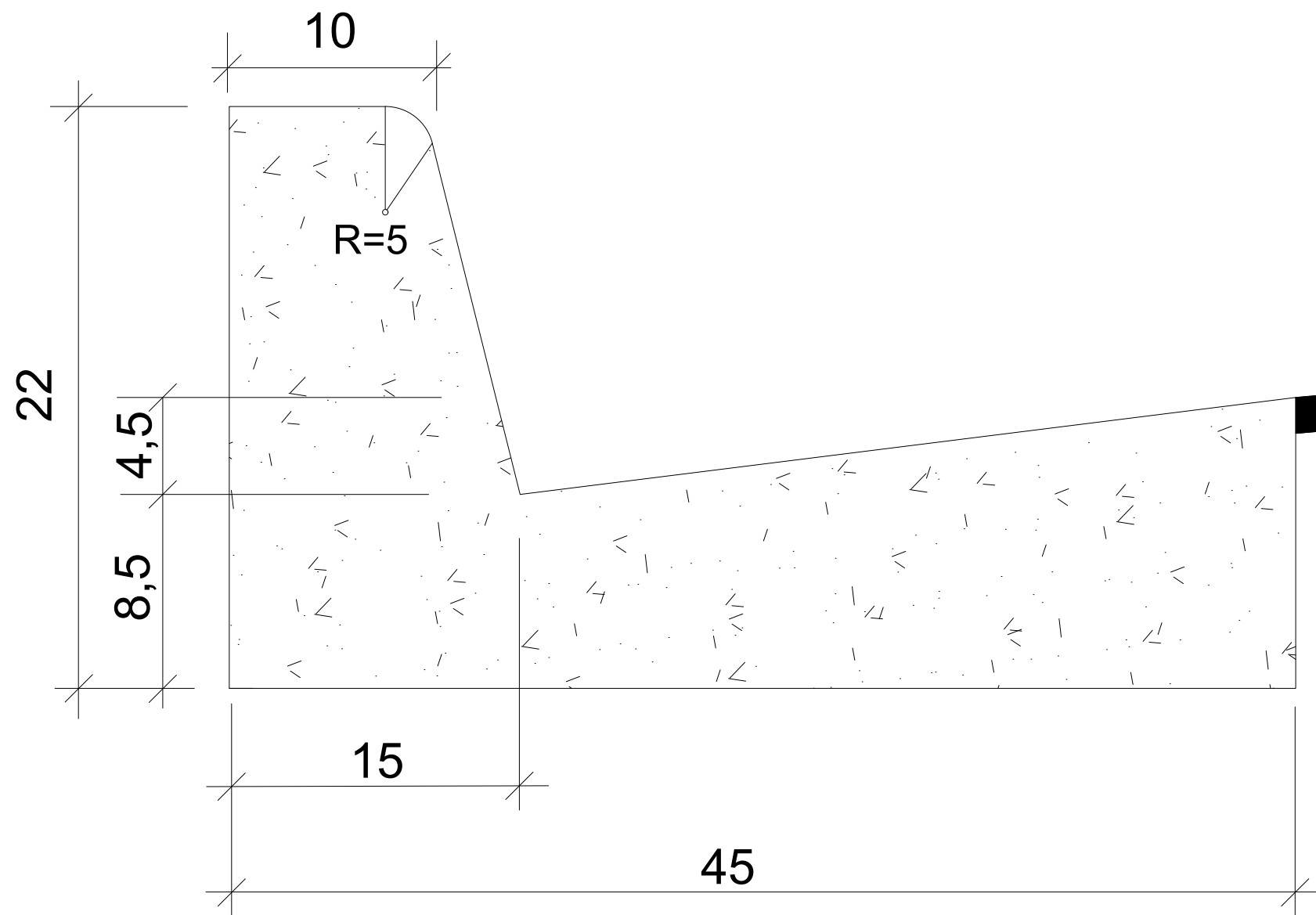
LEGENDA		ASSUNTO: MAPA DE LOCALIZAÇÃO				ASSOCIAÇÃO MATO-GROSSENSE DOS MUNICÍPIOS Coordenação de Projetos Adm. Neurilan Fraga	
<p>■ Trechos a Executar Meio-fio e Sarjeta</p> <p>▨ Pavimento Existente</p>		LOCAL DO ARQUIVO: GEOMETRICO.DWG	AUTOR DO PROJETO: Eduardo C. Shimba Jr. Engenheiro Civil CREA - 1215690975			OBRA: INFRA-ESTRUTURA-PAVIMENTAÇÃO ASFÁLTICA	PROPRIETÁRIO/ CNPJ: CAMPOS DE JÚLIO - 01.614.516/0001-99
ESCALA: SEM ESCALA	ART: 000000-0	DATA DE ENTREGA: ABRIL/2020	DESENHO: EDUARDO C. SHIMBA JR.		ENDEREÇO: CAMPOS DE JÚLIO - DISTRITO SEDE	FOLHA Nº DR-03	



LEGENDA		ASSUNTO: MAPA DE LOCAÇÃO E EXTENÇÃO DE MEIO-FIO E SARJETA		 ASSOCIAÇÃO MATO-GROSSENSE DOS MUNICÍPIOS Coordenação de Projetos Adm. Neurilan Fraga	
Trechos a Executar Meio-fio e Sarjeta		LOCAL DO ARQUIVO: GEOMETRICO.DWG	AUTOR DO PROJETO: Eduardo C. Shimba Jr. Engenheiro Civil CREA - 1215690975		
ESCALA: SEM ESCALA		DATA DE ENTREGA: ABRIL/2020		 IAD INSTITUTO ASSISTENCIAL DE DESENVOLVIMENTO	PROPRIETÁRIO/ CNPJ: CAMPOS DE JÚLIO - 01.614.516/0001-99
ART: 000000-0	REVISÃO: 1º - ABRIL/2020	DESENHO: EDUARDO C. SHIMBA JR.			ENDEREÇO: RUAS DIVERSAS



LEGENDA		ASSUNTO: MAPA DE LOCAÇÃO E EXTENÇÃO DE MEIO-FIO E SARJETA				ASSOCIAÇÃO MATO-GROSSENSE DOS MUNICÍPIOS Coordenação de Projetos Adm. Neurilan Fraga		
Trechos a Executar Meio-fio e Sarjeta		LOCAL DO ARQUIVO: GEOMETRICO.DWG				AUTOR DO PROJETO: Eduardo C. Shimba Jr. Engenheiro Civil CREA - 1215690975		OBRA: INFRA-ESTRUTURA-PAVIMENTAÇÃO ASFÁLTICA
ESCALA: SEM ESCALA		DATA DE ENTREGA: ABRIL/2020						PROPRIETÁRIO/CNPJ: CAMPOS DE JÚLIO - 01.614.516/0001-99
ART: 000000-0		REVISÃO: 1º - ABRIL/2020				DESENHO: EDUARDO C. SHIMBA JR.		ENDEREÇO: RUAS DIVERSAS
							FOLHA Nº DR-05	



PAVIMENTO

CONSUMO MÉDIO	
AREIA MÉDIA	0.015m³/m
CONCRETO USINADO	0.063m³/m
ARGAMASSA	0.003m³/m

OBSERVAÇÕES

1-Dimensões em Cm

2-Em geral os meio fios serão moldados "in loco" por extrusão (formas deslizantes)

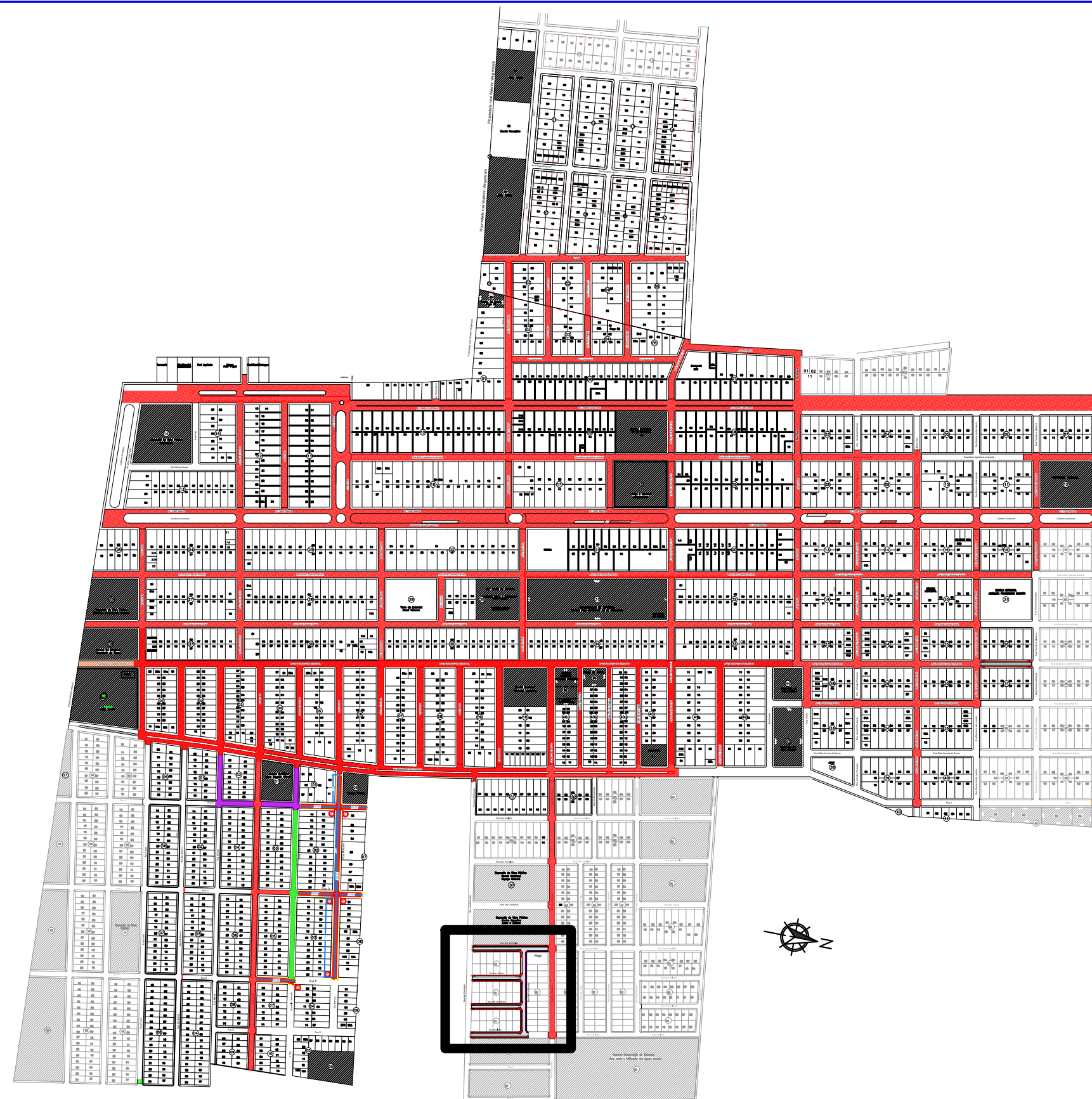
3-As quantidades de formas indicadas aplicam-se ao caso de meios-fios moldados "in loco" por processo convectivo.

DETALHE DO MEIO FIO E SARJETA

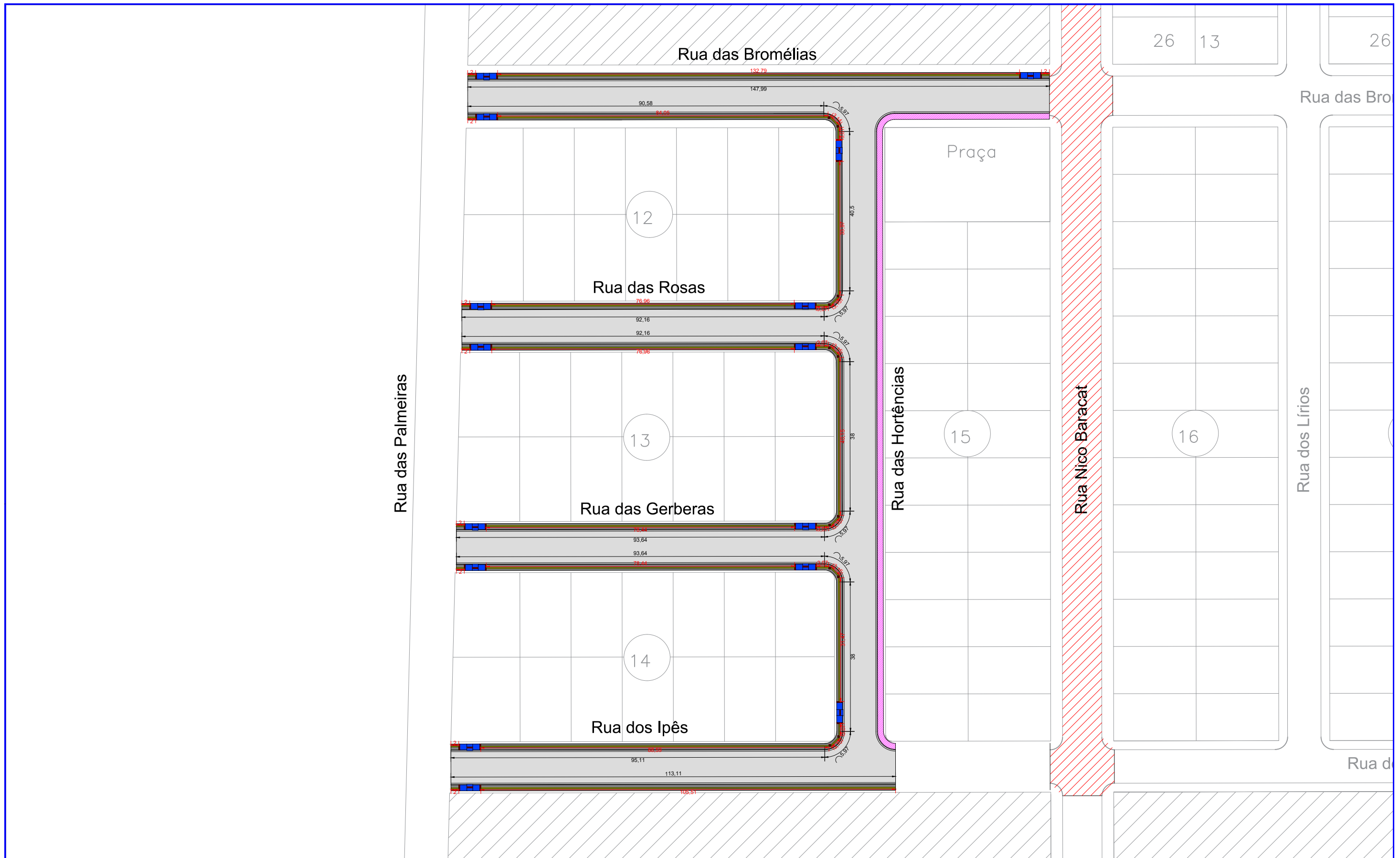
LEGENDA	ASSUNTO: DETALHE DE MEIO-FIO E SARJETA			ASSOCIAÇÃO MATO-GROSSENSE DOS MUNICÍPIOS Coordenação de Projetos Adm. Neurilan Fraga	
	LOCAL DO ARQUIVO: GEOMETRICO.DWG	AUTOR DO PROJETO: Eduardo C. Shimba Jr. Engenheiro Civil CREA - 1215690975		OBRA:	INFRA-ESTRUTURA-PAVIMENTAÇÃO ASFÁLTICA
ESCALA: SEM ESCALA	ART: 000000-0	DATA DE ENTREGA: ABRIL/2020		PROPRIETÁRIO/ CNPJ:	CAMPOS DE JÚLIO - 01.614.516/0001-99
	REVISÃO: 1º - ABRIL/2020	DESENHO: EDUARDO C. SHIMBA JR.		ENDEREÇO:	DIVERSAS RUAS
					FOLHA Nº DR-06



PROJETO DE PASSEIO PÚBLICO



LEGENDA		ASSUNTO: MAPA DE LOCALIZAÇÃO				ASSOCIAÇÃO MATO-GROSSENSE DOS MUNICÍPIOS Coordenação de Projetos Adm. Neurilan Fraga		
RUAS A EXECUTAR PASSEIO PÚBLICO	LOCAL DO ARQUIVO: GEOMETRICO.DWG	AUTOR DO PROJETO: Eduardo C. Shimba Jr. Engenheiro Civil CREA - 1215690975				OBRA:	INFRA-ESTRUTURA-PAVIMENTAÇÃO ASFÁLTICA	
ESCALA: SEM ESCALA	ART: 000000-0	DATA DE ENTREGA: ABRIL/2020	DESENHO: EDUARDO C. SHIMBA JR.		PROPRIETÁRIO/ CNPJ:	CAMPOS DE JÚLIO - 01.614.516/0001-99		
		REVISÃO: 1º - ABRIL/2020			ENDEREÇO:	CAMPOS DE JÚLIO - DIVERSAS RUAS		
							FOLHA Nº OC-01	



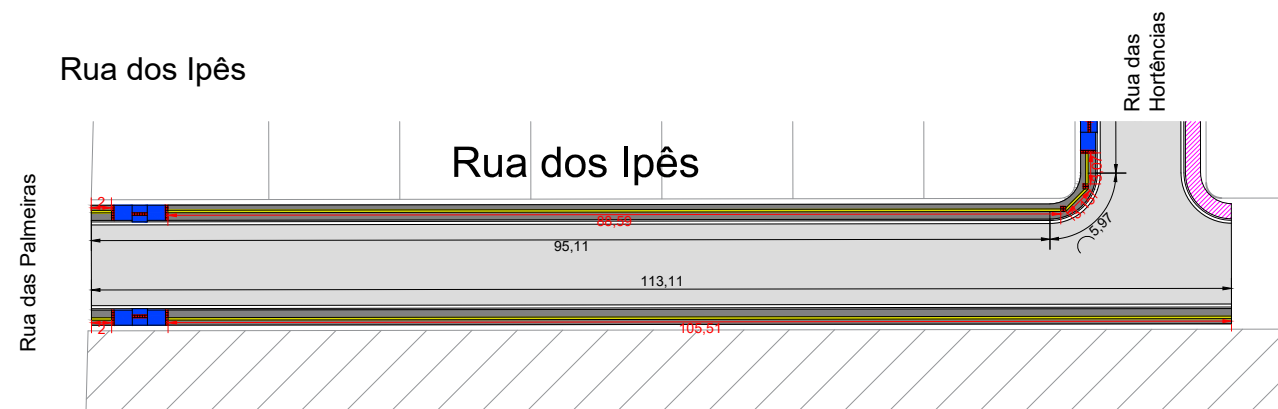
LEGENDA		ASSUNTO: MAPA DE LOCALIZAÇÃO				ASSOCIAÇÃO MATO-GROSSENSE DOS MUNICÍPIOS Coordenação de Projetos Adm. Neurilan Fraga	
<p>■ Ruas a Executar Passeio Público *As coordenadas encontram-se em planilha anexa.</p> <p>▨ Pavimento Existente</p> <p>▨ Calçada Existente</p>	<p>LOCAL DO ARQUIVO: GEOMETRICO.DWG</p> <p>AUTOR DO PROJETO: Eduardo C. Shimba Jr. Engenheiro Civil CREA - 1215690975</p>	<p>DATA DE ENTREGA: ABRIL/2020</p>	<p>OBRA: INFRA-ESTRUTURA-PAVIMENTAÇÃO ASFÁLTICA</p>			<p>PROPRIETÁRIO/ CNPJ: CAMPOS DE JÚLIO - 01.614.516/0001-99</p>	
<p>ESCALA: SEM ESCALA</p>	<p>ART: 000000-0</p>	<p>REVISÃO: 1º - ABRIL/2020</p>	<p>DESENHO: EDUARDO C. SHIMBA JR.</p>	<p>ENDEREÇO: CAMPOS DE JÚLIO - DIVERSAS RUAS</p>	<p>FOLHA Nº OC-02</p>		



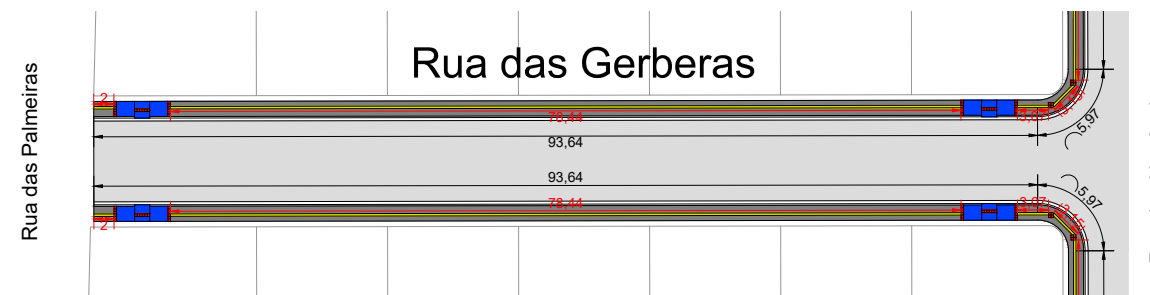
LEGENDA		ASSUNTO: MAPA DE LOCALIZAÇÃO		 OBRA: INFRA-ESTRUTURA-PAVIMENTAÇÃO ASFÁLTICA	
Ruas a Executar Passeio Público *As coordenadas encontram-se em planilha anexa.	LOCAL DO ARQUIVO: GEOMETRICO.DWG	AUTOR DO PROJETO: Eduardo C. Shimba Jr. Engenheiro Civil CREA - 1215690975			
Pavimento Existente Calçada Existente	DATA DE ENTREGA: ABRIL/2020			DESENHO: EDUARDO C. SHIMBA JR.	
ESCALA: SEM ESCALA	ART: 000000-0	REVISÃO: 1º - ABRIL/2020			

ASSOCIAÇÃO MATO-GROSSENSE DOS MUNICÍPIOS
 Coordenação de Projetos
 Adm. Neurilan Fraga

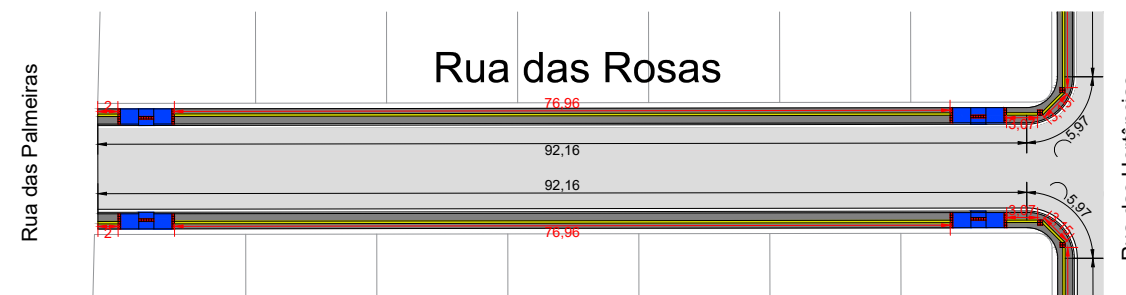




Rua das Gerberas

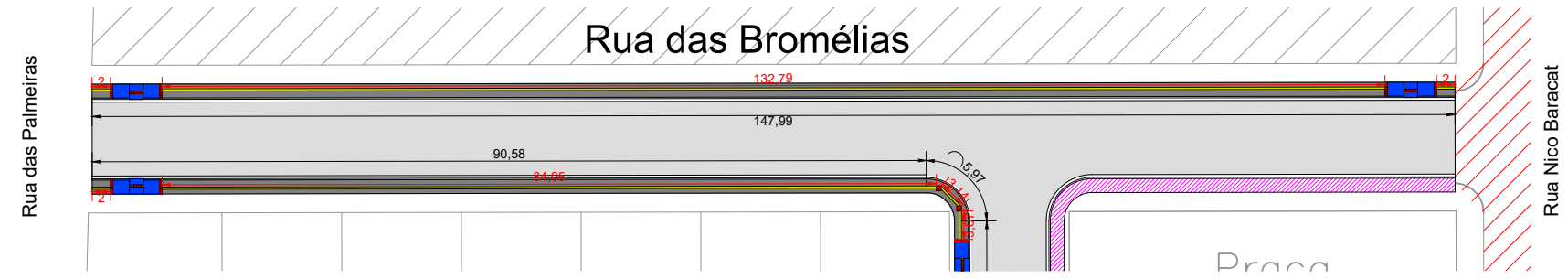


Rua das Rosas

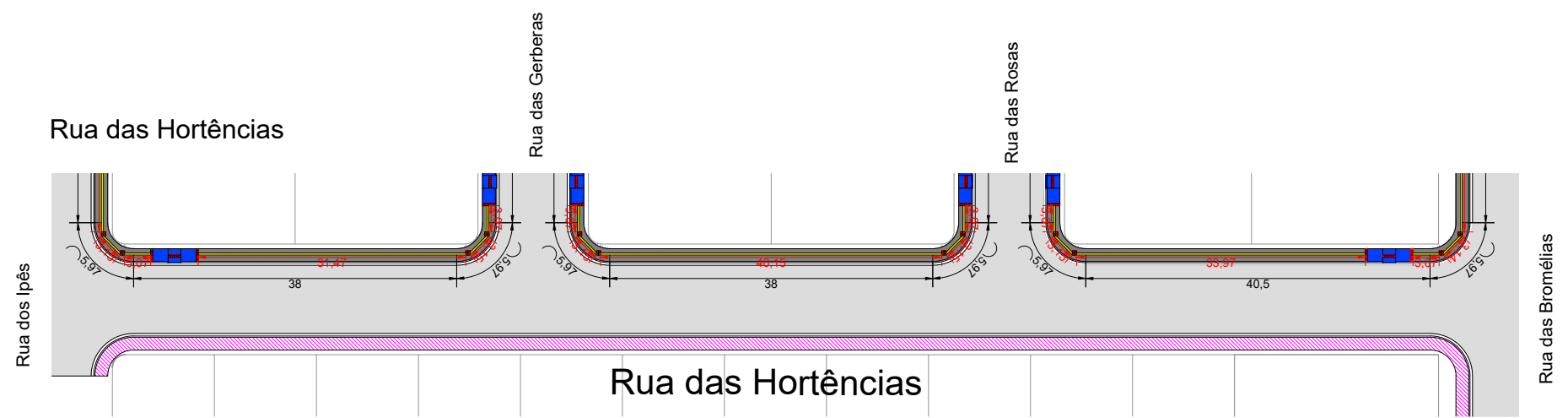


LEGENDA		ASSUNTO: MAPA DE LOCAÇÃO E EXTENÇÃO DO PASSEIO PÚBLICO E PISO TÁTIL		 ASSOCIAÇÃO MATO-GROSSENSE DOS MUNICÍPIOS Coordenação de Projetos Adm. Neurilan Fraga	
PISO TÁTIL DIRECIONAL PISO TÁTIL DE ALERTA CALÇADA DE CONCRETO COTA DE PISO TÁTIL COTA DE CALÇADAS RAMPA DE ACESSIBILIDADE	LOCAL DO ARQUIVO: GEOMETRICO.DWG DATA DE ENTREGA: ABRIL/2020	AUTOR DO PROJETO: Eduardo C. Shimba Jr. Engenheiro Civil CREA - 1215690975	OBRA: INFRA-ESTRUTURA-PAVIMENTAÇÃO ASFÁLTICA PROPRIETÁRIO/ CNPJ: CAMPOS DE JÚLIO - 01.614.516/0001-99		
REVISÃO: 1º - ABRIL/2020		DESENHO: EDUARDO C. SHIMBA JR.		ENDEREÇO: RUAS DIVERSAS	FOLHA Nº 0C-04

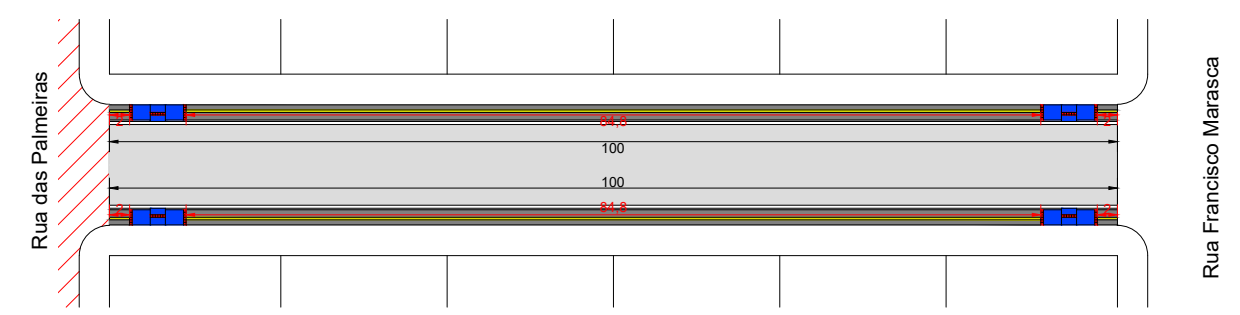
Rua das Bromélias



Rua das Hortências

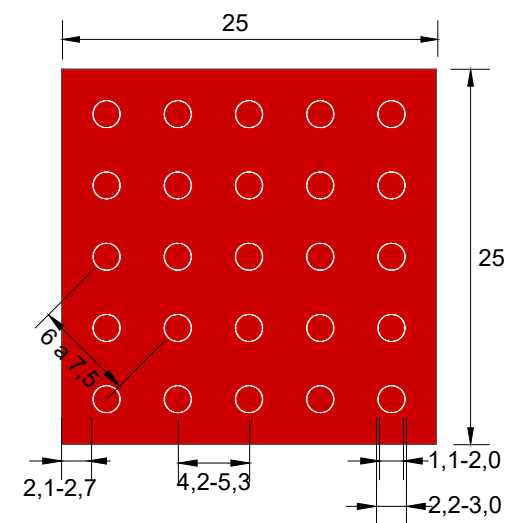


Rua Marechal Cândido Rondon



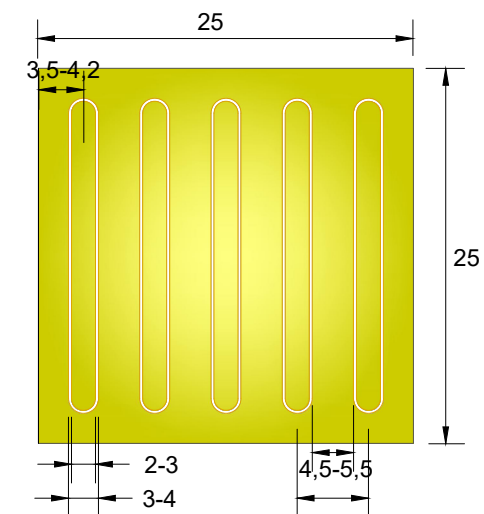
LEGENDA 	ASSUNTO: MAPA DE LOCAÇÃO E EXTENÇÃO DO PASSEIO PÚBLICO E PISO TÁTIL		 OBRA: INFRA-ESTRUTURA-PAVIMENTAÇÃO ASFÁLTICA	ASSOCIAÇÃO MATO-GROSSENSE DOS MUNICÍPIOS Coordenação de Projetos Adm. Neurilan Fraga		
	LOCAL DO ARQUIVO: GEOMETRICO.DWG	AUTOR DO PROJETO: Eduardo C. Shimba Jr. Engenheiro Civil CREA - 1215690975		PROPRIETÁRIO/ CNPJ: CAMPOS DE JÚLIO - 01.614.516/0001-99	FOLHA Nº 0C-05	
	DATA DE ENTREGA: ABRIL/2020	DESENHO: EDUARDO C. SHIMBA JR.		ENDEREÇO: RUAS DIVERSAS		

PISO TÁTIL ALERTA



OBS: MEDIDAS EM CM

PISO TÁTIL DIRECIONAL



OBS: MEDIDAS EM CM

Tabela 4 — Dimensões da sinalização tátil direcional

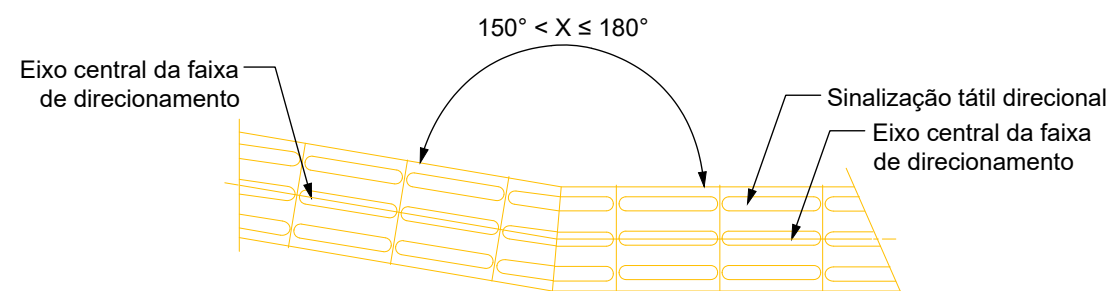
	Mínimo mm	Máximo mm
Largura de base do relevo	30	40
Largura do topo	20	30
Altura do relevo	Entre 4 e 5 (quando em placas sobrepostas, a altura do relevo pode ser de 3)	
Distância horizontal entre centros de relevo	70	85
Distância horizontal entre bases de relevo	45	55

NOTA Distância do eixo da primeira linha de relevo à borda do piso = 1/2 distância horizontal entre centros.

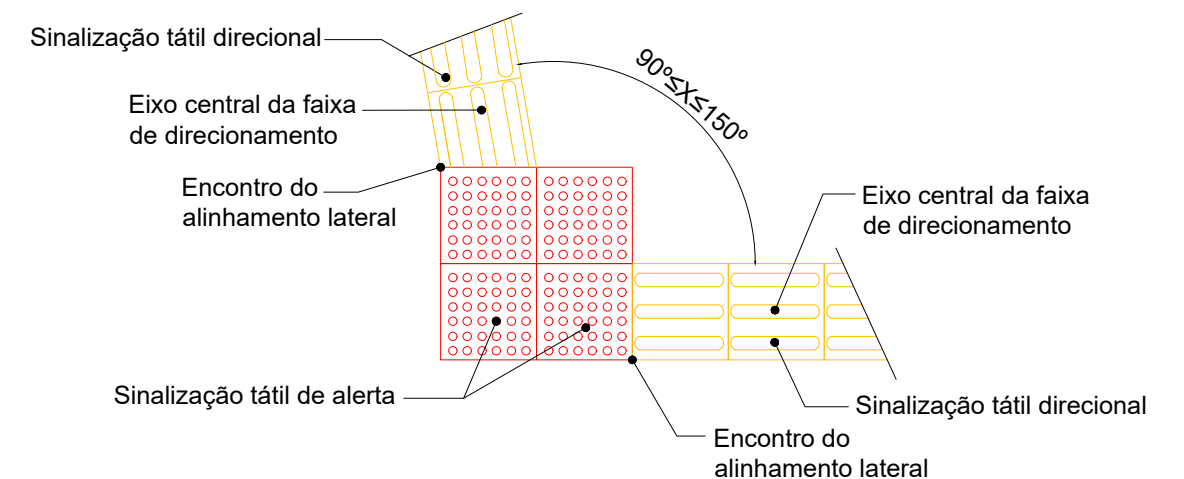
Tabela 3 — Dimensão do piso tátil de alerta

	Mínimo mm	Máximo mm
Diâmetro de base do relevo	22	30
Distância horizontal entre centros de relevo	42	53
Distância diagonal entre centros de relevo	60	75
Altura do relevo	Entre 3 e 5	

NOTA Distância do eixo da primeira linha de relevo até a borda do piso = 1/2 distância horizontal entre centros.
Diâmetro do topo = 1/2 a 2/3 do diâmetro da base.

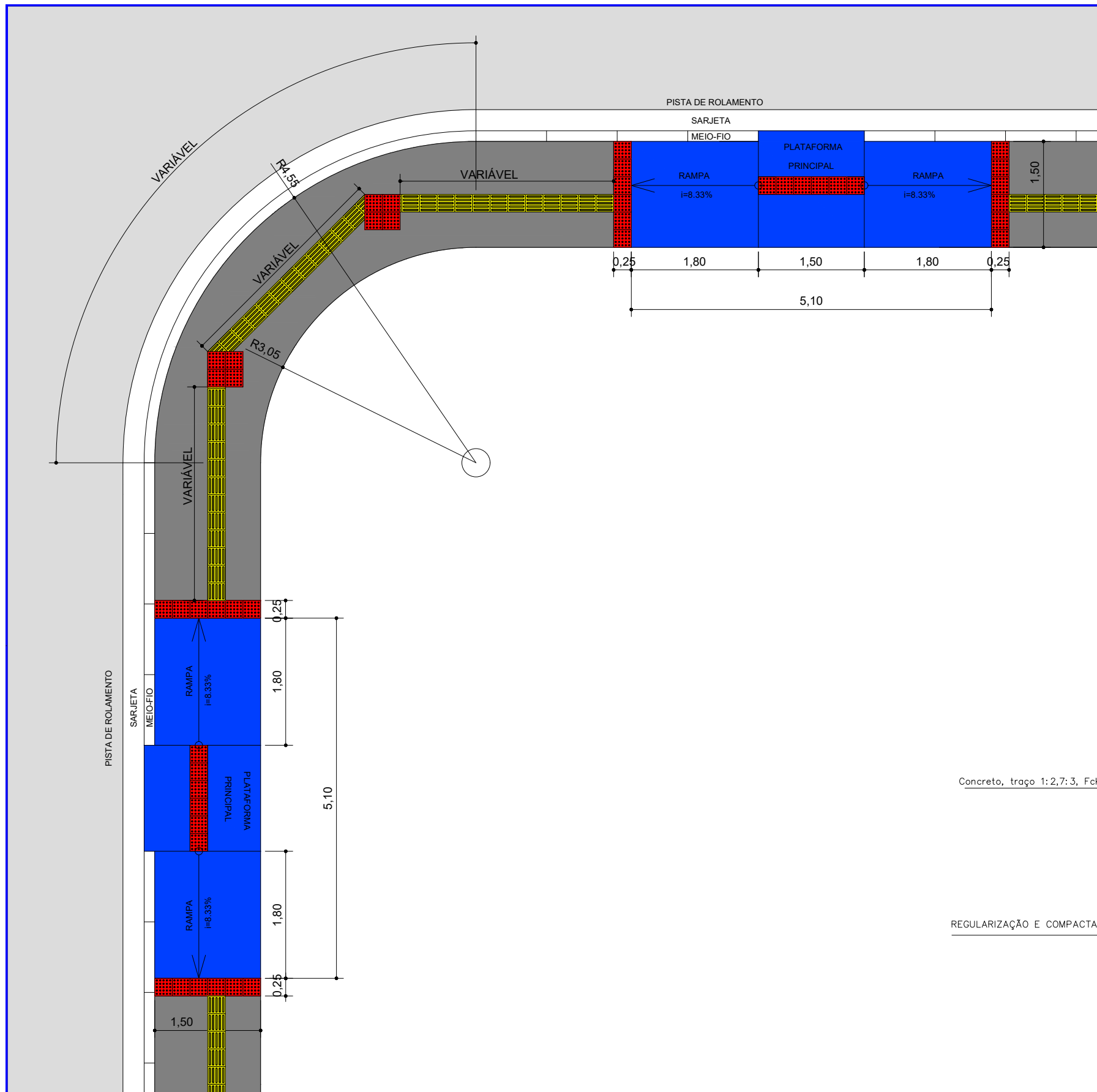


Mudança de direção 150° < X ≤ 180°



*Conforme NBR16537.2016

LEGENDA		ASSUNTO: DETALHE DE PISO TATIL		ASSOCIAÇÃO MATO-GROSSENSE DOS MUNICÍPIOS Coordenação de Projetos Adm. Neurilan Fraga	
ESCALA: SEM ESCALA	ART: 000000-0	LOCAL DO ARQUIVO: GEOMETRICO.DWG	AUTOR DO PROJETO: Eduardo C. Shimba Jr. Engenheiro Civil CREA - 1215690975	OBRA: INFRA-ESTRUTURA-PAVIMENTAÇÃO ASFÁLTICA	PROPRIETÁRIO/ CNPJ: CAMPOS DE JÚLIO - 01.614.516/0001-99
	REVISÃO: 1º - ABRIL/2020	DESENHO: EDUARDO C. SHIMBA JR.			
					FOLHA Nº 0C-06



SEÇÃO TRANSVERSAL DA CALÇADA

SEM ESCALA



LEGENDA		ASSUNTO: DETALHE DE CALÇADAS E RAMPAS DE ACESSIBILIDADE				ASSOCIAÇÃO MATO-GROSSENSE DOS MUNICÍPIOS Coordenação de Projetos Adm. Neurilan Fraga	
Piso Tatil Direcional Piso Tatil Alerta RAMPAS DE ACESSIBILIDADE	LOCAL DO ARQUIVO: GEOMETRICO.DWG DATA DE ENTREGA: ABRIL/2020	AUTOR DO PROJETO: Eduardo C. Shimba Jr. Engenheiro Civil CREA - 1215690975				OBRA: INFRA-ESTRUTURA-PAVIMENTAÇÃO ASFÁLTICA	PROPRIETÁRIO/ CNPJ: CAMPOS DE JÚLIO - 01.614.516/0001-99
ESCALA: SEM ESCALA ART: 000000-0	REVISÃO: 1º - ABRIL/2020	DESENHO: EDUARDO C. SHIMBA JR.		ENDEREÇO: CAMPOS DE JÚLIO - DIVERSAS RUAS	FOLHA Nº 0C-07		

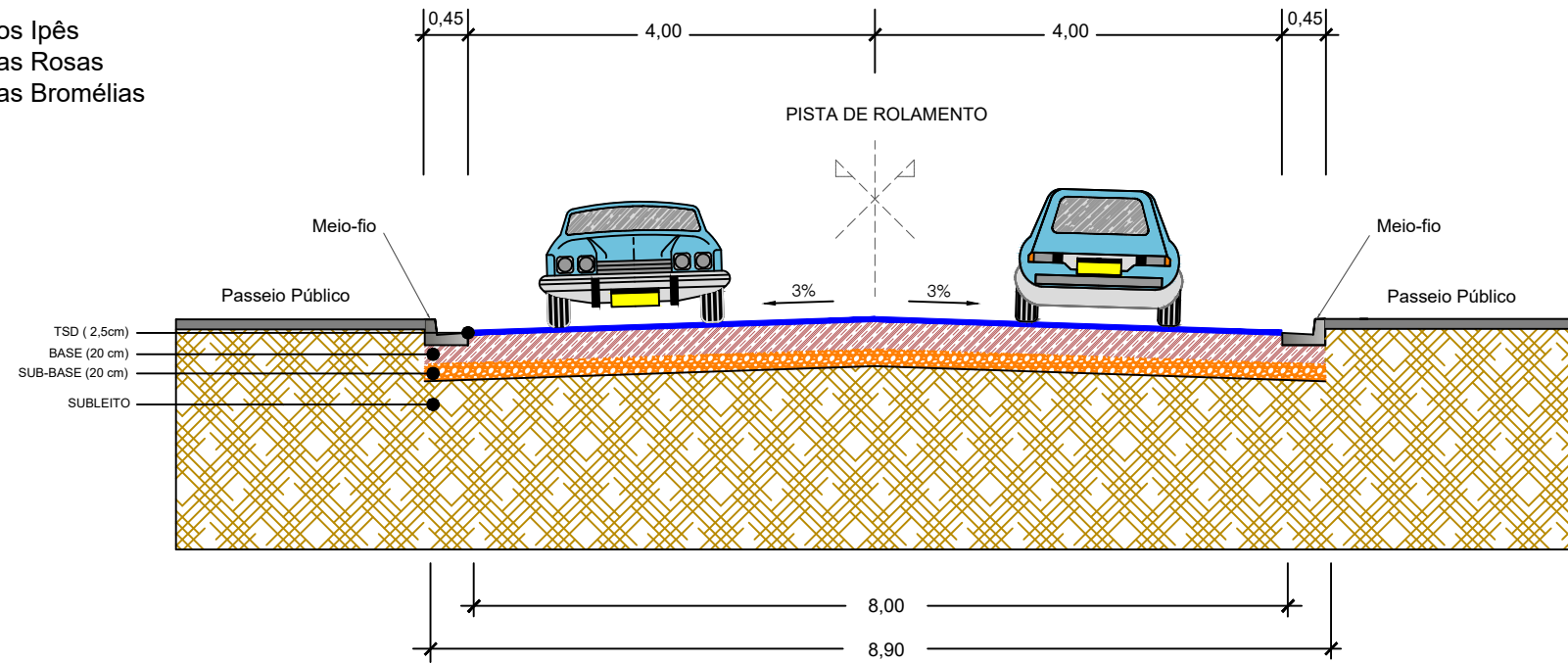




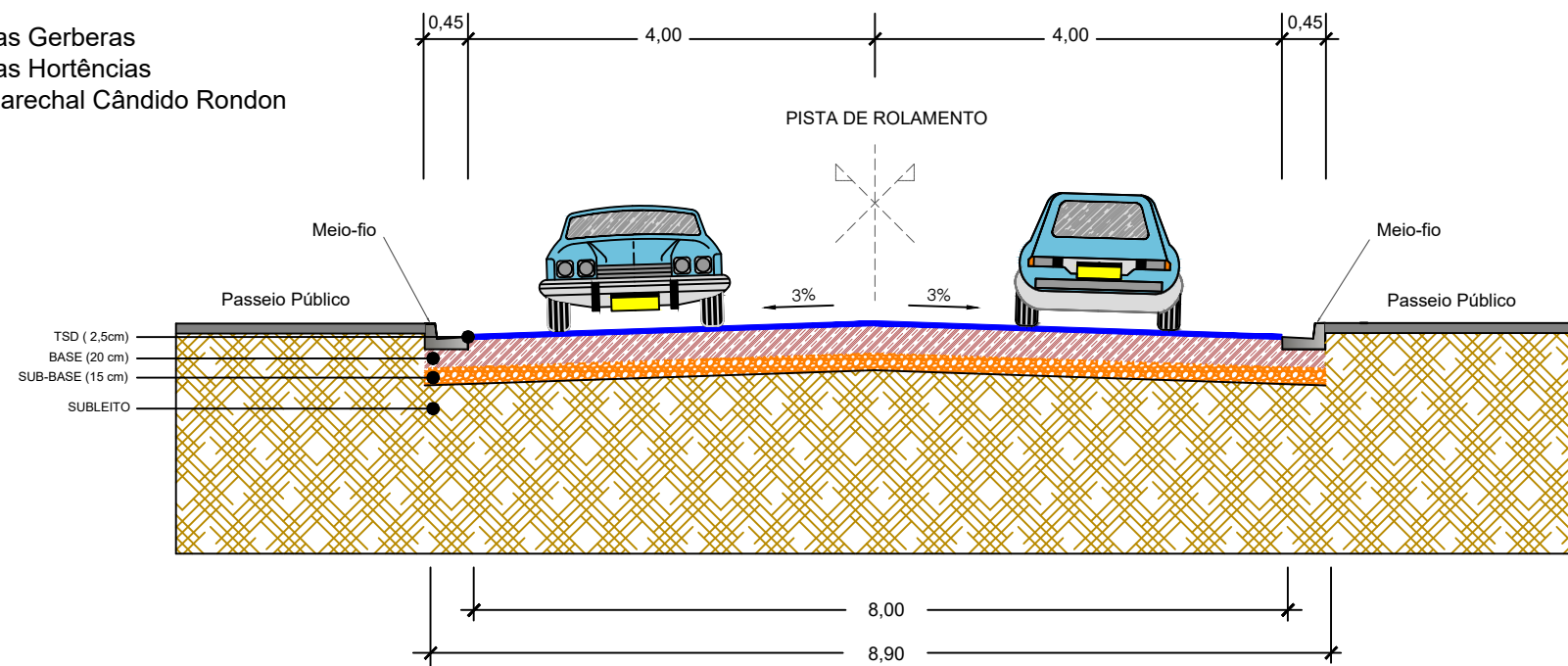
PROJETO DE PAVIMENTAÇÃO

SEÇÃO TIPO DE PAVIMENTAÇÃO

Rua dos Ipês
Rua das Rosas
Rua das Bromélias




Rua das Gerberas
Rua das Hortências
Rua Marechal Cândido Rondon



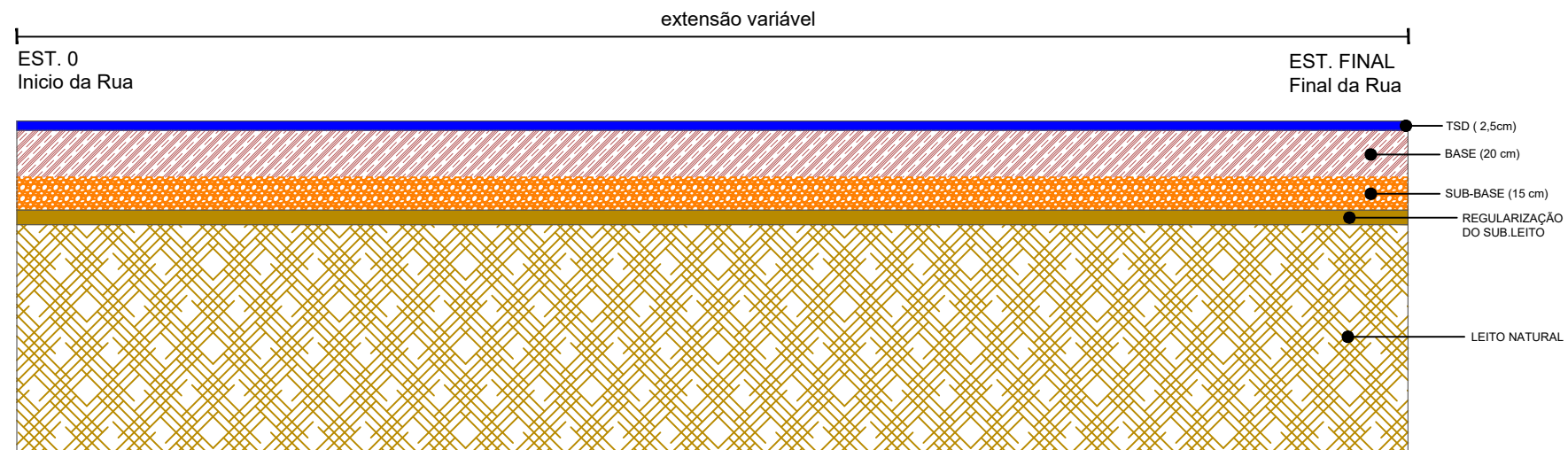
ASSUNTO: PROJETO DE PAVIMENTAÇÃO		AUTOR DO PROJETO:		ASSOCIAÇÃO MATO-GROSSENSE DOS MUNICÍPIOS -AMM Coordenação de Projetos	
LEGENDA: 1 - REVESTIMENTO EM TSD (TRATAMENTO SUPERFICIAL DUPLO) ESPESSURA - 2,5 cm 2 - BASE DE SOLO ESTABILIZADA GRANULOMÉTRICAMENTE SEM MISTURA - (CBR > 60% E EXP < 0,5%) 3 - SUB-BASE DE SOLO ESTABILIZADA GRANULOMÉTRICAMENTE SEM MISTURA - (CBR > 20% E EXP < 1,0%) 4 - REGULARIZAÇÃO DO SUB-LEITO 5 - SUB-LEITO	DATA DA ENTREGA: MAIO/2020	 Eduardo Costa Shimba Jr. Engenheiro Civil CREA 1215690975		OBRA: PROJETO DE PAVIMENTAÇÃO ASFÁLTICA	FOLHA Nº PV-01
	REVISÃO: 1º - 00/00/0000			PROPRIETÁRIO: PREFEITURA MUNICIPAL DE CAMPOS DE JÚLIO - MT CNPJ: 01.614.516/0001-99	
	ESCALA: SEM ESCALA	DESENHO: Eduardo C. Shimba Jr.	LOCAL: RUAS DIVERSAS		

DIAGRAMA LINEAR DO PAVIMENTO

TRECHO DA RUA A SER PAVIMENTADO

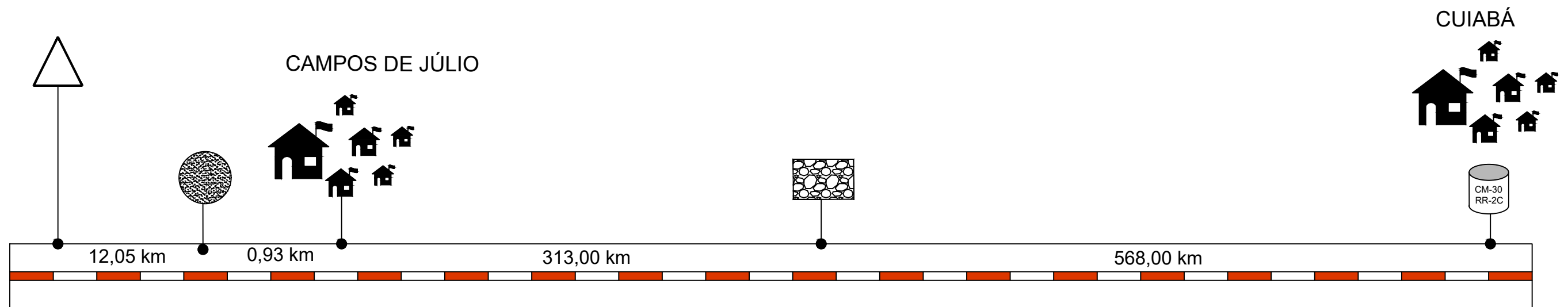


TRECHO DA RUA A SER PAVIMENTADO



ASSUNTO: PROJETO DE PAVIMENTAÇÃO		AUTOR DO PROJETO:		ASSOCIAÇÃO MATO-GROSSENSE DOS MUNICÍPIOS -AMM Coordenação de Projetos	
LEGENDA: <ul style="list-style-type: none"> 1 - REVESTIMENTO EM TSD (TRATAMENTO SUPERFICIAL DUPLO) ESPESURA - 2,5 cm 2 - BASE DE SOLO ESTABILIZADA GRANULOMÉTRICAMENTE SEM MISTURA - (CBR > 60% E EXP < 0,5%) 3 - SUB-BASE DE SOLO ESTABILIZADA GRANULOMÉTRICAMENTE SEM MISTURA - (CBR > 20% E EXP < 1,0%) 4 - REGULARIZAÇÃO DO SUB-LEITO 5 - SUB-LEITO 	DATA DA ENTREGA: MAIO/2020	 Eduardo Costa Shimba Jr. Engenheiro Civil CREA 1215690975		OBRA: PROJETO DE PAVIMENTAÇÃO ASFÁLTICA	
	REVISÃO: 1º - 00/00/0000			DESENHO: Eduardo C. Shimba Jr.	PROPRIETÁRIO: PREFEITURA MUNICIPAL DE CAMPOS DE JÚLIO - MT
	ESCALA: SEM ESCALA		CNPJ: 01.614.516/0001-99	LOCAL: RUAS DIVERSAS	FOLHA Nº PV-02

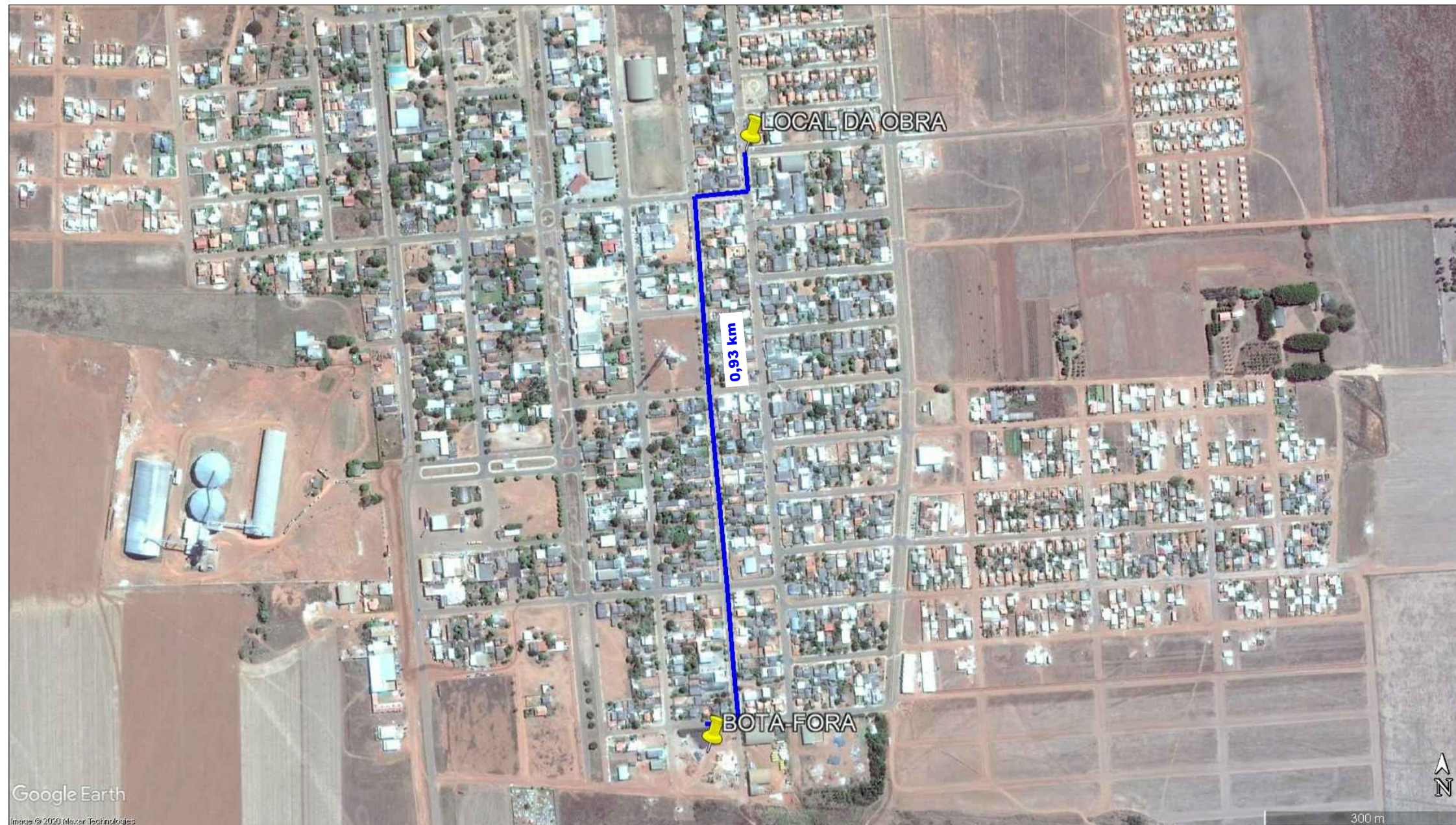
CROQUI DAS OCORRÊNCIAS DOS MATERIAIS



LEGENDA		COORD. GEOGRÁFICAS	DMT
	MATERIAL BETUMINOSO	—	568,00 Km
	BOTA-FORA	13°43'42.33"S 59°15'30.58"O	0,93 Km
	JAZIDA	13°41'01.29"S 59°19'43.03"O	12,05 Km
	PEDREIRA	15°48'35.85"S 55°30'37.88"O	313,00 Km

ASSUNTO: PROJETO DE PAVIMENTAÇÃO - CROQUI DE LOCALIZAÇÃO DOS MATERIAIS		AUTOR DO PROJETO:		ASSOCIAÇÃO MATO-GROSSENSE DOS MUNICÍPIOS -AMM Coordenação de Projetos	
LEGENDA:	DATA DA ENTREGA: MAIO/2020	 Eduardo Costa Shimba Jr. Engenheiro Civil CREA 1215690975		OBRA: PROJETO DE PAVIMENTAÇÃO ASFÁLTICA	
	REVISÃO: 1º - 00/00/0000			PROPRIETÁRIO: PREFEITURA MUNICIPAL DE CAMPOS DE JÚLIO - MT CNPJ: 01.614.516/0001-99	
	ESCALA: SEM ESCALA	DESENHO: Eduardo C. Shimba Jr.	 INSTITUTO ASSISTENCIAL DE DESENVOLVIMENTO		LOCAL: RUAS DIVERSAS

LOCALIZAÇÃO DO BOTA FORA








BOTA-FORA

Coordenada Geográficas:
 Latitude: 13°43'42.33"S
 Longitude: 59°15'30.58"O

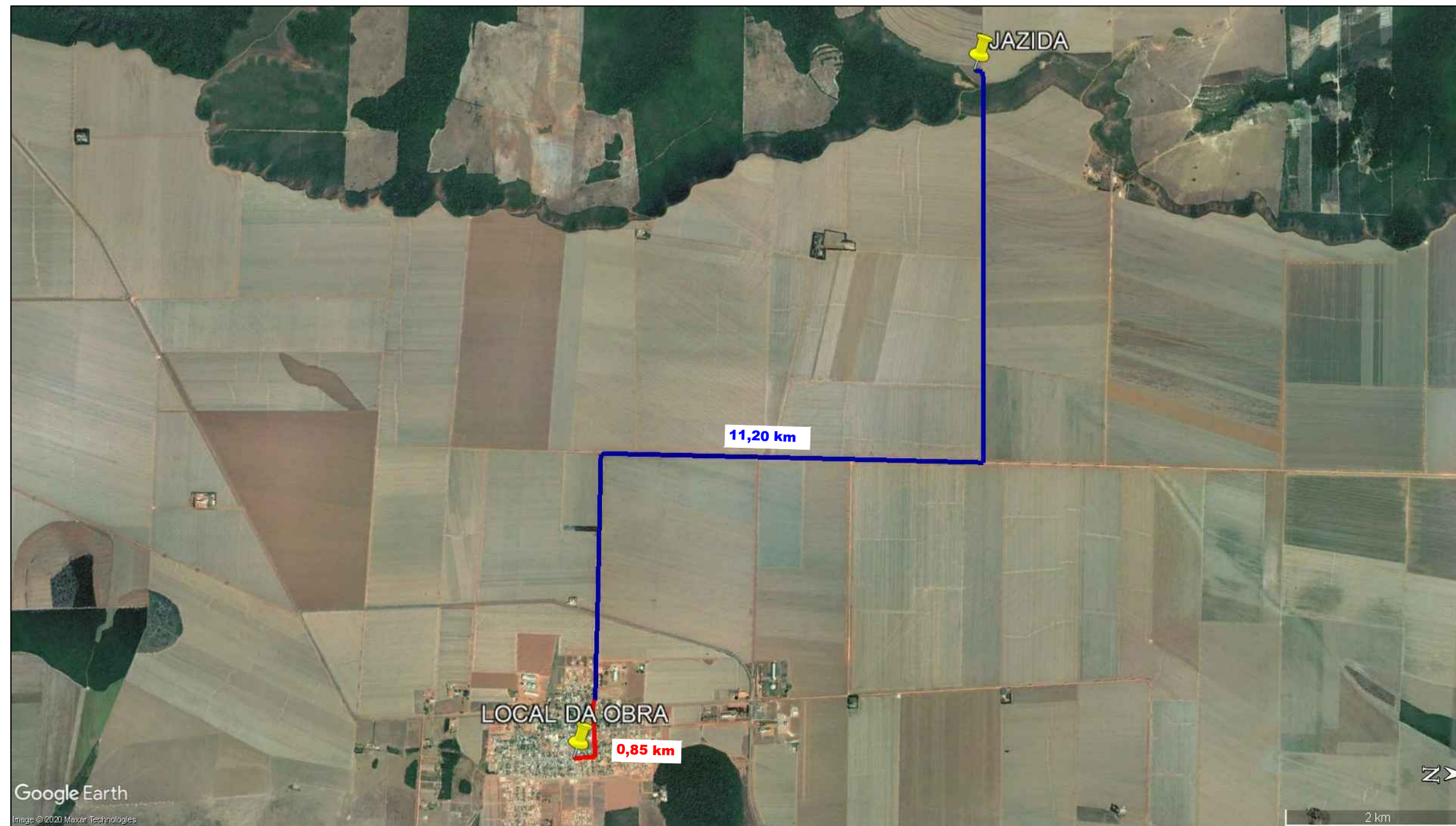
Distância do Trecho:
 0,93 Km, sendo:
 0,93 Km de Trecho Pavimentado
 0,00 Km de Trecho não Pavimentado

Proprietário:
 Prefeitura Municipal de
 CAMPOS DE JÚLIO - MT

OBS: PARA O CÁLCULO DE MOMENTO DE TRANSPORTE, FOI UTILIZADO O PONTO MÉDIO ENTRE TODAS AS RUAS

ASSUNTO: PROJETO DE PAVIMENTAÇÃO - LOCALIZAÇÃO DO BOTA-FORA		AUTOR DO PROJETO:		 ASSOCIAÇÃO MATO-GROSSENSE DOS MUNICÍPIOS - AMM Coordenação de Projetos	
LEGENDA:  Trecho Pavimentado  Trecho não Pavimentado	DATA DA ENTREGA: MAIO/2020	 Eduardo Costa Shimba Jr. Engenheiro Civil CREA 1215690975			
	REVISÃO: 1º - 00/00/0000			PROPRIETÁRIO: PREFEITURA MUNICIPAL DE CAMPOS DE JÚLIO - MT	
	ESCALA: SEM ESCALA	DESENHO: Eduardo C. Shimba Jr.	 INSTITUTO ASSISTENCIAL DE DESENVOLVIMENTO	CNPJ: 01.614.516/0001-99	LOCAL: RUAS DIVERSAS

LOCALIZAÇÃO DA JAZIDA



JAZIDA

Coordenada Geográficas:
 Latitude: 13°41'01.29"S
 Longitude: 59°19'43.03"O

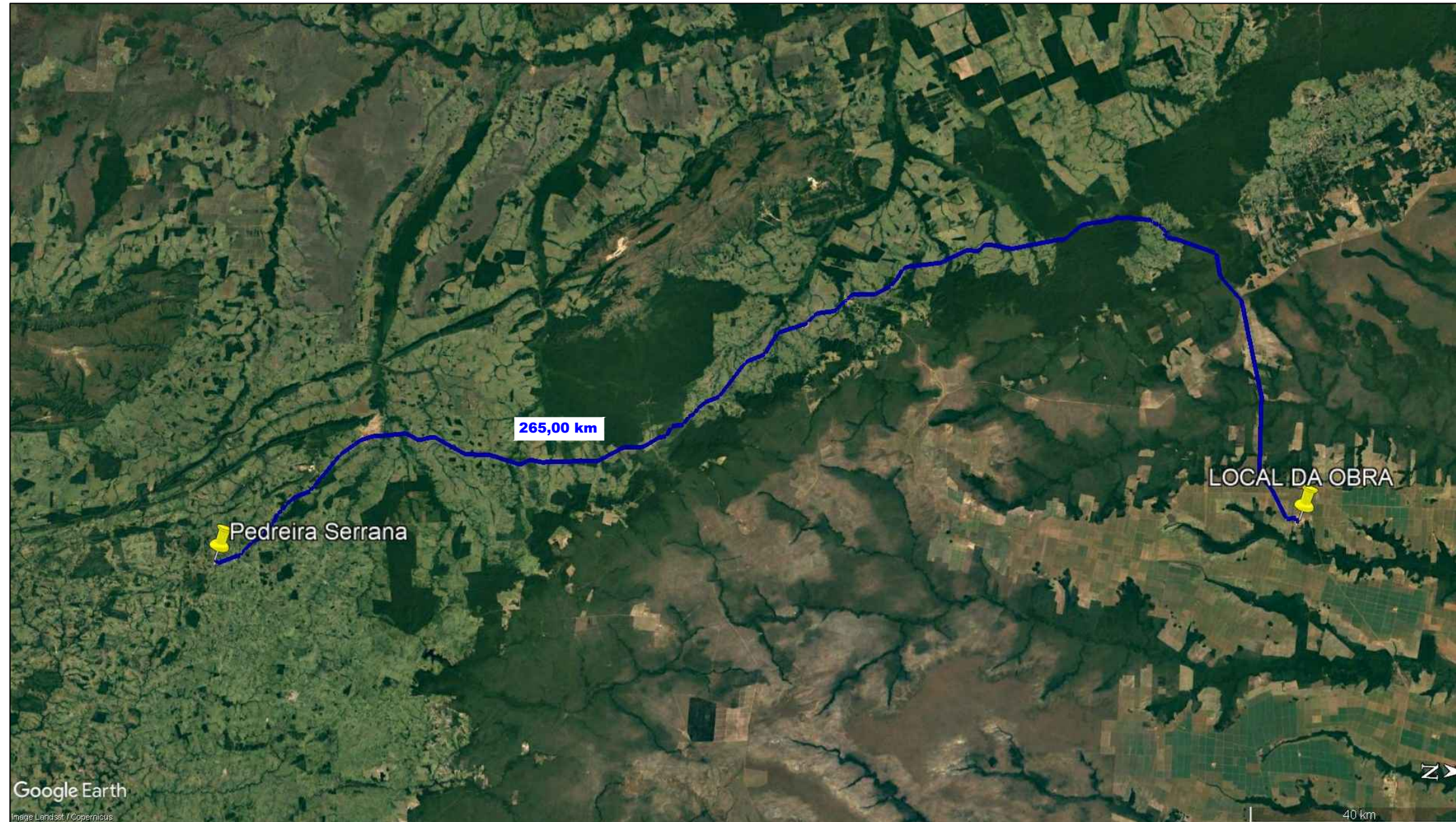
Distância do Trecho:
 12,05 Km, sendo:
 11,20 Km de Trecho não Pavimentado
 0,85 Km de Trecho Pavimentado

Proprietário:
 Prefeitura Municipal de
 Campos de Júlio - MT

OBS: PARA O CÁLCULO DE MOMENTO DE TRANSPORTE, FOI UTILIZADO O PONTO MÉDIO ENTRE TODAS AS RUAS

ASSUNTO: PROJETO DE PAVIMENTAÇÃO - LOCALIZAÇÃO DA JAZIDA		AUTOR DO PROJETO:		 ASSOCIAÇÃO MATO-GROSSENSE DOS MUNICÍPIOS - AMM Coordenação de Projetos	
LEGENDA: Trecho Não Pavimentado Trecho Pavimentado		 Eduardo Costa Shimba Jr. Engenheiro Civil CREA 1215690975			
DATA DA ENTREGA: MAIO/2020		DESENHO: Eduardo C. Shimba Jr.		OBRA: PROJETO DE PAVIMENTAÇÃO ASFÁLTICA	
REVISÃO: 1º - 00/00/0000				PROPRIETÁRIO: PREFEITURA MUNICIPAL DE CAMPOS DE JÚLIO - MT	
ESCALA: SEM ESCALA				CNPJ: 01.614.516/0001-99	
				LOCAL: RUAS DIVERSAS	
					FOLHA Nº PV-05

LOCALIZAÇÃO DA PEDREIRA







PEDREIRA

Coordenada Geográficas:
 Latitude: 15°47'29.7"S
 Longitude: 55°35'16.00"O

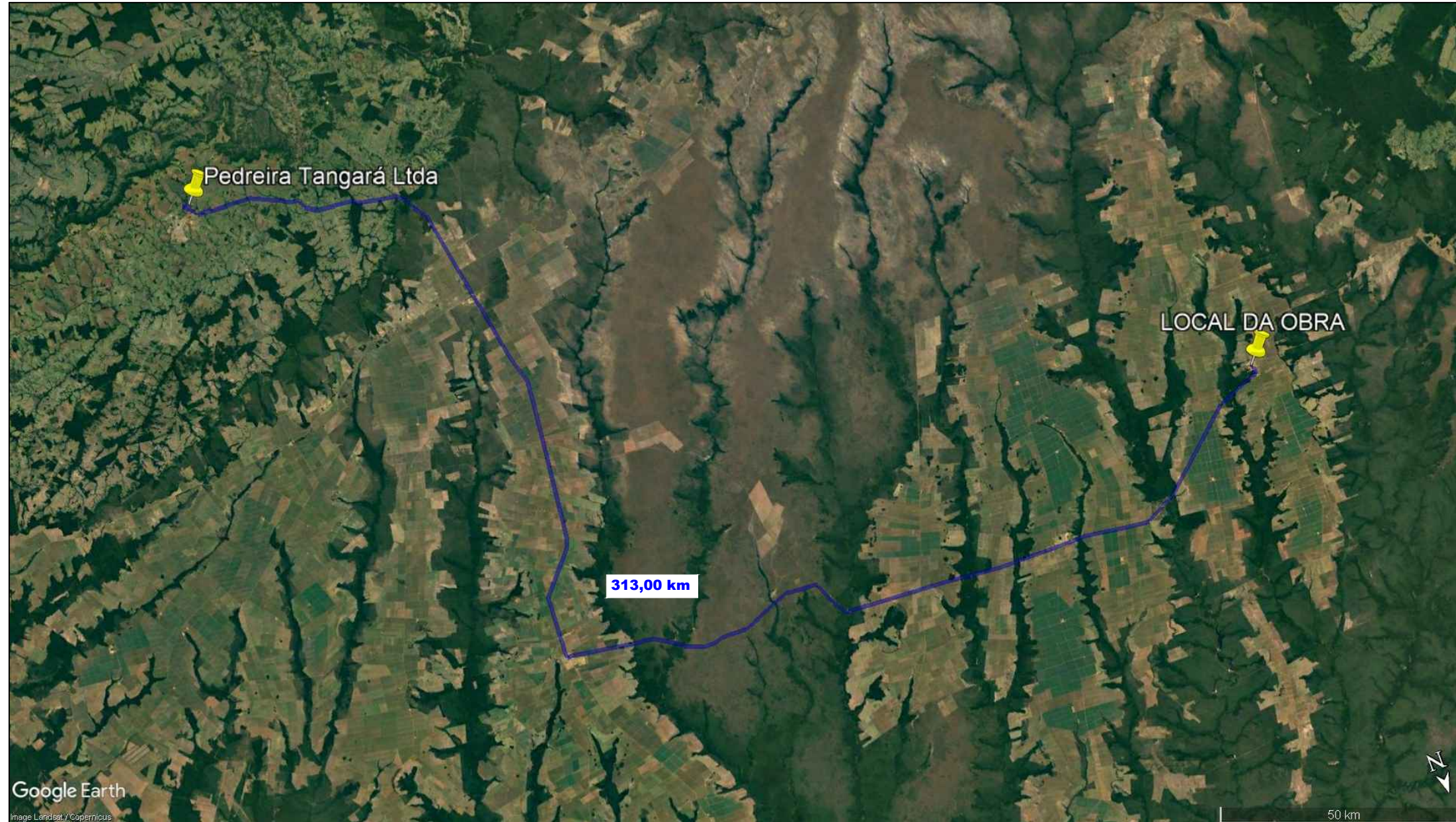
Distância do Trecho:
 265,00 Km, sendo:
 265,00 Km de Trecho Pavimentado
 0,00 Km de Trecho não Pavimentado

Proprietário:
 Pedreira LM Ltda-ME
 Processo DNPM:
 867295/2007

OBS: PARA O CÁLCULO DE MOMENTO DE TRANSPORTE, FOI UTILIZADO O PONTO MÉDIO ENTRE TODAS AS RUAS

ASSUNTO: PROJETO DE PAVIMENTAÇÃO - LOCALIZAÇÃO DA PEDREIRA		AUTOR DO PROJETO:		 ASSOCIAÇÃO MATO-GROSSENSE DOS MUNICÍPIOS - AMM Coordenação de Projetos	
LEGENDA:  Trecho Pavimentado  Trecho não Pavimentado		 Eduardo Costa Shimba Jr. Engenheiro Civil CREA 1215690975			
DATA DA ENTREGA: MAIO/2020		DESENHO: Eduardo C. Shimba Jr.		PROPRIETÁRIO: PREFEITURA MUNICIPAL DE CAMPOS DE JÚLIO - MT	
REVISÃO: 1º - 00/00/0000				CNPJ: 01.614.516/0001-99	
ESCALA: SEM ESCALA				LOCAL: RUAS DIVERSAS	
					FOLHA Nº PV-06

LOCALIZAÇÃO DA PEDREIRA







PEDREIRA

Coordenada Geográficas:
 Latitude: 15°48'35.85"S
 Longitude: 55°30'37.88"O

Distância do Trecho:
 313,00 Km, sendo:
 313,00 Km de Trecho Pavimentado
 0,00 Km de Trecho não Pavimentado

Proprietário:
 PEDREIRA TANGARÁ LTDA
 Processo DNPM:
 866239/1989

OBS: PARA O CÁLCULO DE MOMENTO DE TRANSPORTE, FOI UTILIZADO O PONTO MÉDIO ENTRE TODAS AS RUAS

ASSUNTO: PROJETO DE PAVIMENTAÇÃO - LOCALIZAÇÃO DA PEDREIRA		AUTOR DO PROJETO:		 ASSOCIAÇÃO MATO-GROSSENSE DOS MUNICÍPIOS - AMM Coordenação de Projetos	
LEGENDA:  Trecho Pavimentado  Trecho não Pavimentado		 Eduardo Costa Shimba Jr. Engenheiro Civil CREA 1215690975			
DATA DA ENTREGA: MAIO/2020		DESENHO: Eduardo C. Shimba Jr.		PROPRIETÁRIO: PREFEITURA MUNICIPAL DE CAMPOS DE JÚLIO - MT	FOLHA Nº PV-07
REVISÃO: 1º - 00/00/0000				CNPJ: 01.614.516/0001-99	
ESCALA: SEM ESCALA		LOCAL: RUAS DIVERSAS			

LOCALIZAÇÃO DA PEDREIRA







PEDREIRA

Coordenada Geográficas:
 Latitude: 15°50'37.50"S
 Longitude: 58°08'40.78"O

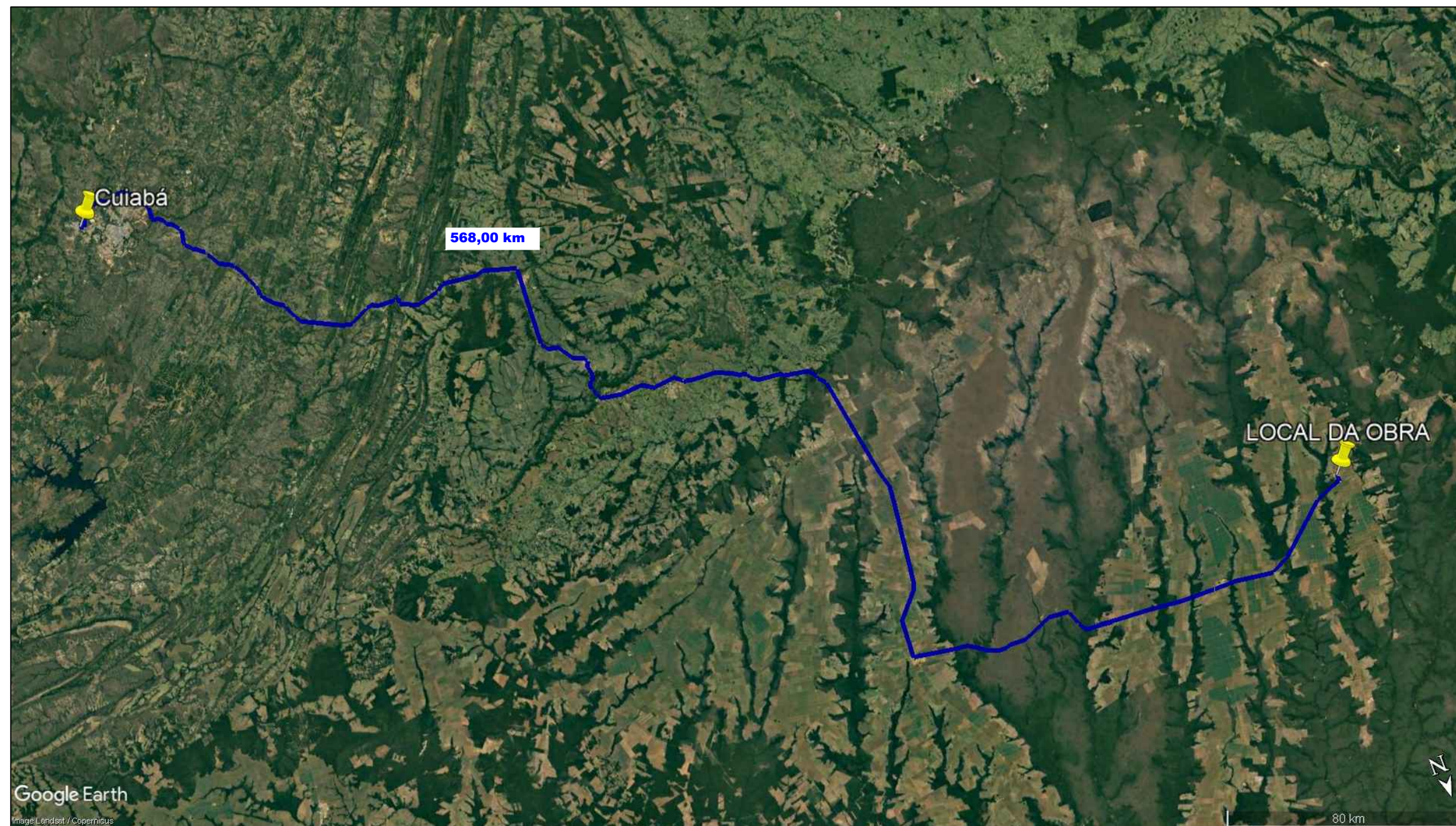
Distância do Trecho:
 384,00 Km, sendo:
 384,00 Km de Trecho Pavimentado
 0,00 Km de Trecho não Pavimentado

Proprietário:
 IMPÉRIO MINERAÇÕES LTDA
 Processo DNPM:
 866189/1998

OBS: PARA O CÁLCULO DE MOMENTO DE TRANSPORTE, FOI UTILIZADO O PONTO MÉDIO ENTRE TODAS AS RUAS

ASSUNTO: PROJETO DE PAVIMENTAÇÃO - LOCALIZAÇÃO DA PEDREIRA		AUTOR DO PROJETO:		 ASSOCIAÇÃO MATO-GROSSENSE DOS MUNICÍPIOS - AMM Coordenação de Projetos	
LEGENDA:  Trecho Pavimentado  Trecho não Pavimentado		 Eduardo Costa Shimba Jr. Engenheiro Civil CREA 1215690975			
DATA DA ENTREGA: MAIO/2020		DESENHO: Eduardo C. Shimba Jr.		PROPRIETÁRIO: PREFEITURA MUNICIPAL DE CAMPOS DE JÚLIO - MT	FOLHA Nº PV-08
REVISÃO: 1º - 00/00/0000				CNPJ: 01.614.516/0001-99	
ESCALA: SEM ESCALA		LOCAL: RUAS DIVERSAS			

LOCALIZAÇÃO DO MATERIAL BETUMINOSO







MATERIAL BETUMINOSO

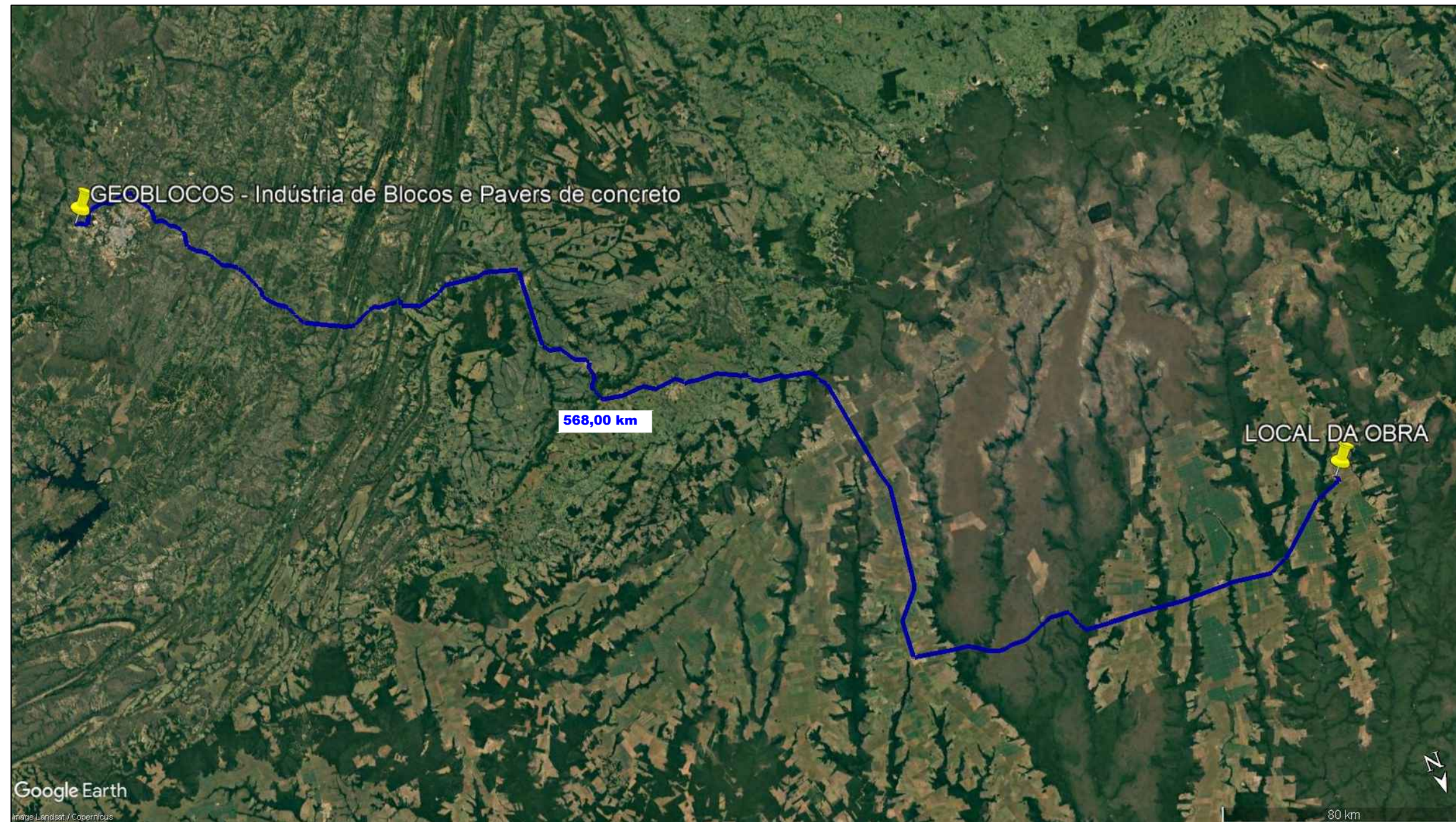
Coordenada Geográficas:
 Cuiabá - MT (Bairro Dist. Industrial)
 Latitude: 15°39'23.30"S
 Longitude: 55°59'2.06"O

Distância do Trecho:
 568,00 Km, sendo:
 568,00 Km de Trecho Pavimentado
 0,00 Km de Trecho não Pavimentado

OBS: PARA O CÁLCULO DE MOMENTO DE TRANSPORTE, FOI UTILIZADO O PONTO MÉDIO ENTRE TODAS AS RUAS

ASSUNTO: PROJETO DE PAVIMENTAÇÃO - LOCALIZAÇÃO DO MATERIAL BETUMINOSO		AUTOR DO PROJETO:		 ASSOCIAÇÃO MATO-GROSSENSE DOS MUNICÍPIOS - AMM Coordenação de Projetos	
LEGENDA:  Trecho Pavimentado  Trecho não Pavimentado		 Eduardo Costa Shimba Jr. Engenheiro Civil CREA 1215690975			
DATA DA ENTREGA: MAIO/2020		DESENHO: Eduardo C. Shimba Jr.		PROPRIETÁRIO: PREFEITURA MUNICIPAL DE CAMPOS DE JÚLIO - MT	FOLHA Nº PV-09
REVISÃO: 1º - 00/00/0000				CNPJ: 01.614.516/0001-99	
ESCALA: SEM ESCALA				LOCAL: RUAS DIVERSAS	

LOCALIZAÇÃO DE PISO TATÍL



PISO TATÍL

Coordenada Geográficas:
 Cuiabá - MT
 GEOBLOCOS - Indústria de Blocos e Paviers de concreto
 Latitude: 15°40'32.79"S
 Longitude: 55°58'17.46"O

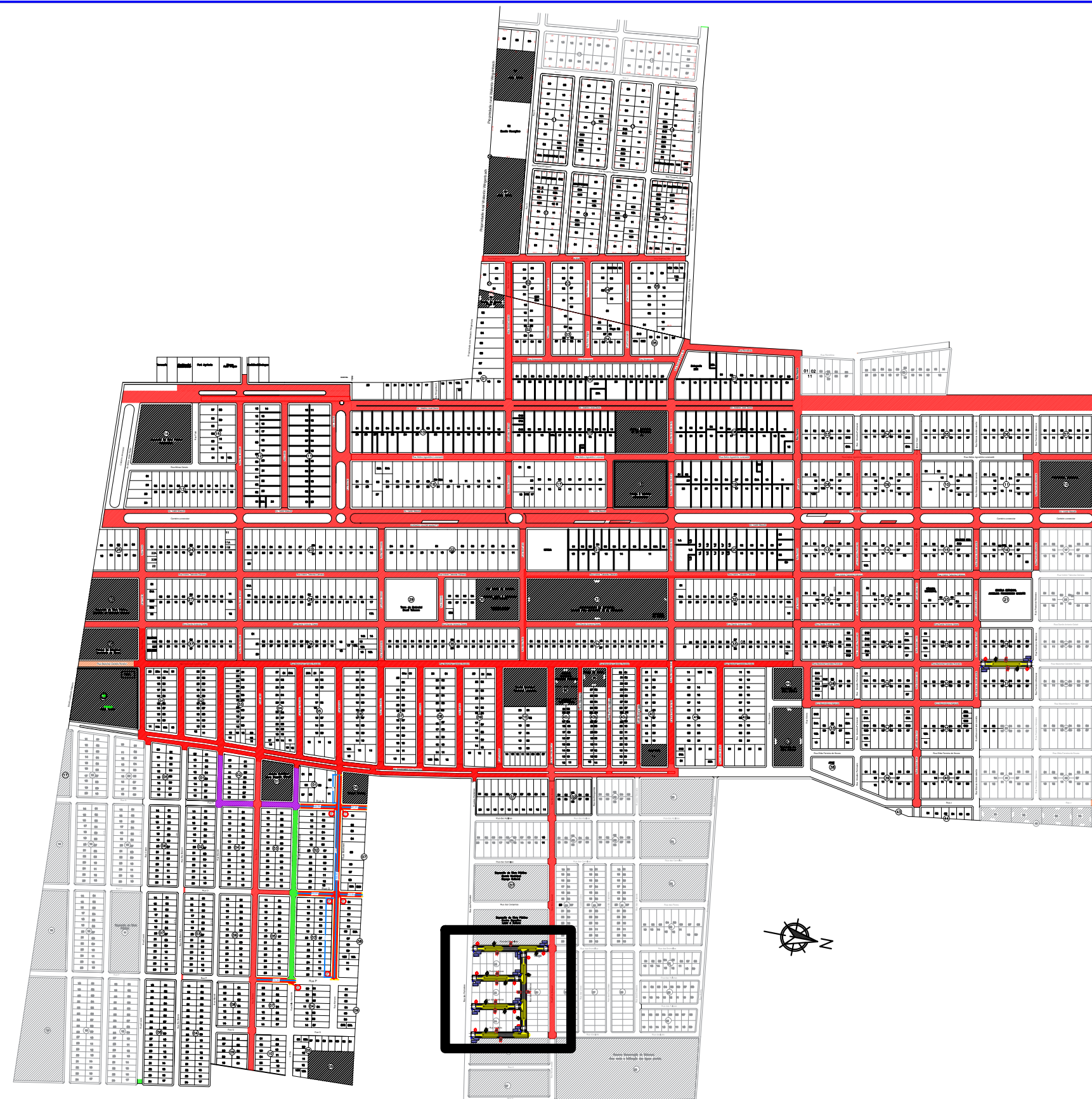
Distância do Trecho:
 568,00 Km, sendo:
 568,00 Km de Trecho Pavimentado
 0,00 Km de Trecho não Pavimentado

OBS: PARA O CÁLCULO DE MOMENTO DE TRANSPORTE, FOI UTILIZADO O PONTO MÉDIO ENTRE TODAS AS RUAS

ASSUNTO: PROJETO DE PAVIMENTAÇÃO - LOCALIZAÇÃO DE PISO TATÍL		AUTOR DO PROJETO:		 ASSOCIAÇÃO MATO-GROSSENSE DOS MUNICÍPIOS - AMM Coordenação de Projetos	
LEGENDA: Trecho Pavimentado Trecho não Pavimentado		 Eduardo Costa Shimba Jr. Engenheiro Civil CREA 1215690975			
DATA DA ENTREGA: MAIO/2020		DESENHO: Eduardo C. Shimba Jr.		OBRA: PROJETO DE PAVIMENTAÇÃO ASFÁLTICA	
REVISÃO: 1º - 00/00/0000				PROPRIETÁRIO: PREFEITURA MUNICIPAL DE CAMPOS DE JÚLIO - MT	
ESCALA: SEM ESCALA				CNPJ: 01.614.516/0001-99	
				LOCAL: RUAS DIVERSAS	
					FOLHA Nº PV-10

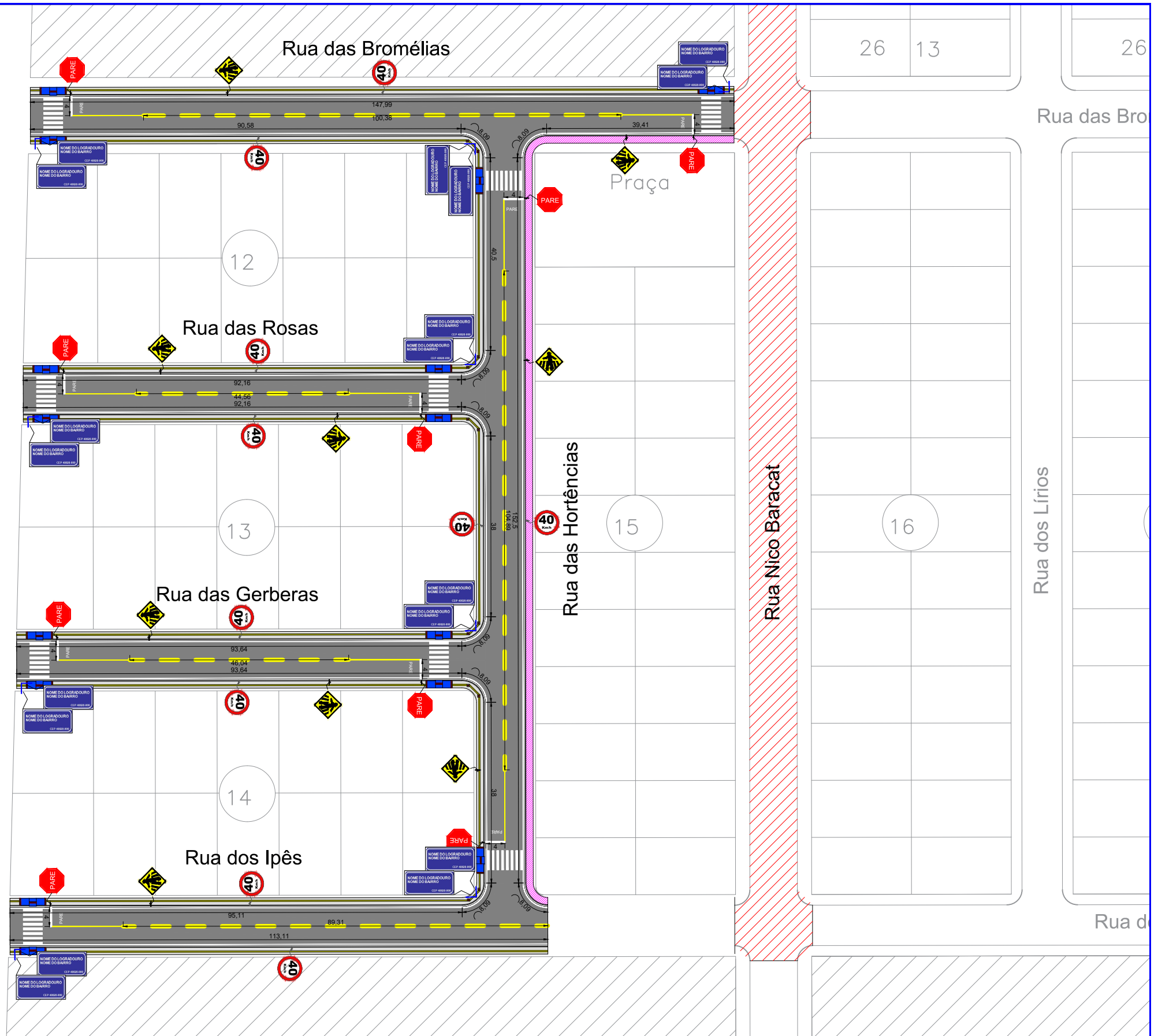


PROJETO DE SINALIZAÇÃO VIÁRIA DE TRÂNSITO

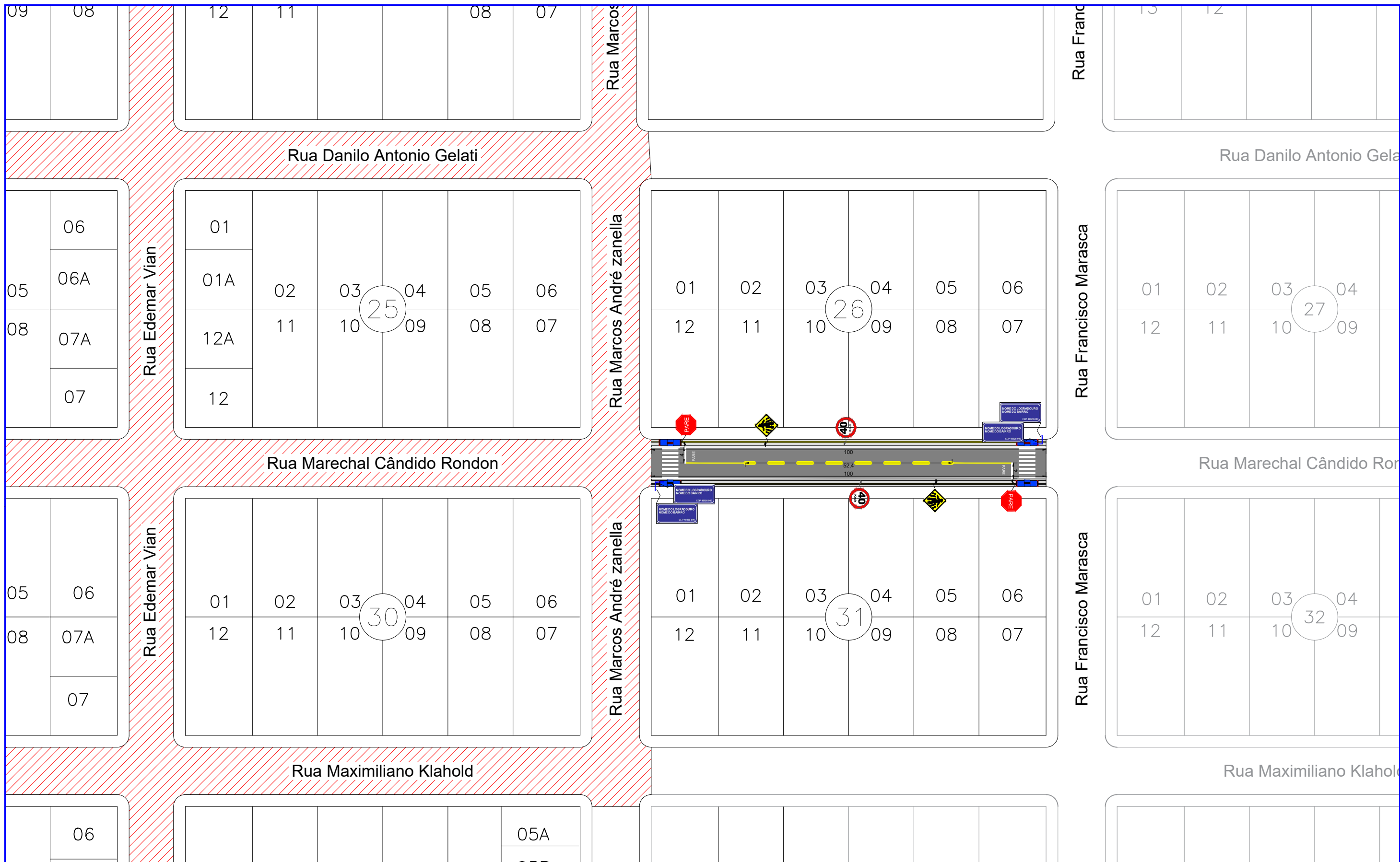


LEGENDA		ASSUNTO: MAPA DE LOCALIZAÇÃO				ASSOCIAÇÃO MATO-GROSSENSE DOS MUNICÍPIOS Coordenação de Projetos Adm. Neurilan Fraga	
RUAS A SEREM SINALIZADAS	LOCAL DO ARQUIVO: SINALIZAÇÃO.DWG	AUTOR DO PROJETO: Eduardo C. Shimba Jr. Engenheiro Civil CREA - 1215690975				OBRA:	INFRA-ESTRUTURA-PAVIMENTAÇÃO ASFÁLTICA
	DATA DE ENTREGA: ABRIL/2020			PROPRIETÁRIO/ CNPJ:	CAMPOS DE JÚLIO - 01.614.516/0001-99		
ESCALA: SEM ESCALA	ART: 000000-0	REVISÃO: 1º - ABRIL/2020	DESENHO: EDUARDO C. SHIMBA JR.	ENDEREÇO:	CAMPOS DE JÚLIO - RUAS DIVERSAS	FOLHA Nº SIN-01	

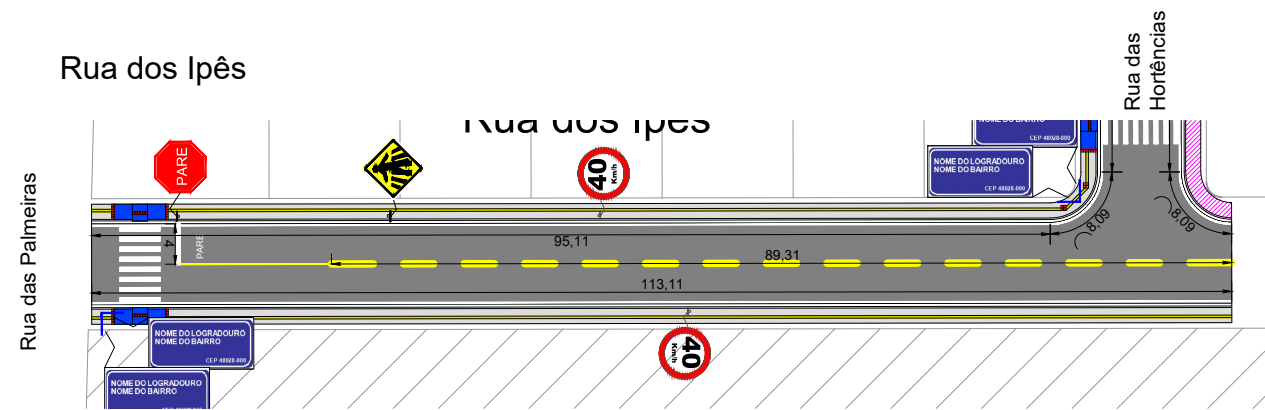
Rua das Palmeiras



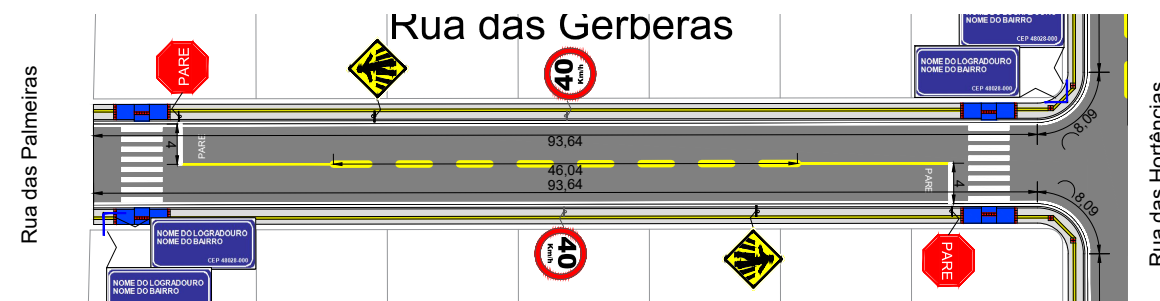
LEGENDA		ASSUNTO: MAPA DE LOCALIZAÇÃO				ASSOCIAÇÃO MATO-GROSSENSE DOS MUNICÍPIOS Coordenação de Projetos Adm. Neurilan Fraga		
<p>■ Trechos a serem sinalizados <i>*As coordenadas encontram-se em planilha anexa.</i></p>		<p>LOCAL DO ARQUIVO: SINALIZAÇÃO.DWG</p> <p>DATA DE ENTREGA: ABRIL/2020</p>				<p>AUTOR DO PROJETO:</p> <p> Eduardo C. Shimba Jr. Engenheiro Civil CREA - 1215690975</p>		<p>OBRA: INFRA-ESTRUTURA-PAVIMENTAÇÃO ASFÁLTICA</p>
<p>ESCALA: SEM ESCALA</p> <p>ART: 000000-0</p>		<p>REVISÃO: 1º - ABRIL/2020</p>		<p>DESENHO: EDUARDO C. SHIMBA JR.</p>		<p>PROPRIETÁRIO/ CNPJ: CAMPOS DE JÚLIO - 01.614.516/0001-99</p>		
						<p>ENDEREÇO: CAMPOS DE JÚLIO - RUAS DIVERSAS</p>		
							<p>FOLHA Nº SIN-02</p>	



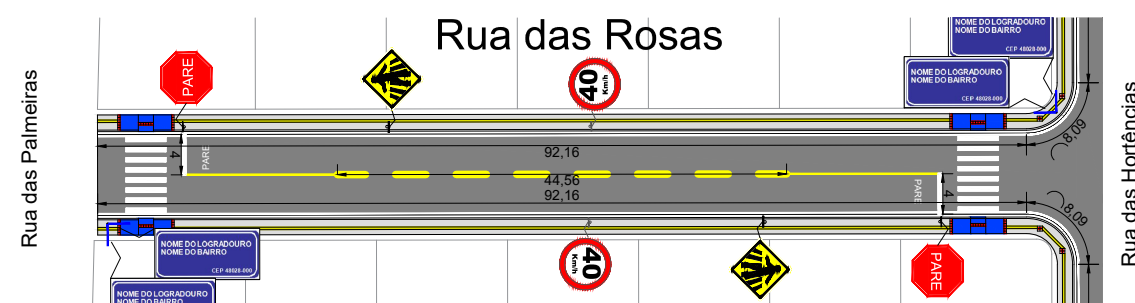
LEGENDA		ASSUNTO: MAPA DE LOCALIZAÇÃO				ASSOCIAÇÃO MATO-GROSSENSE DOS MUNICÍPIOS Coordenação de Projetos Adm. Neurilan Fraga		
Trechos a serem sinalizados *As coordenadas encontram-se em planilha anexa.		LOCAL DO ARQUIVO: SINALIZAÇÃO.DWG				AUTOR DO PROJETO: Eduardo C. Shimba Jr. Engenheiro Civil CREA - 1215690975		OBRA: INFRA-ESTRUTURA-PAVIMENTAÇÃO ASFÁLTICA
ESCALA: SEM ESCALA		DATA DE ENTREGA: ABRIL/2020				PROPRIETÁRIO/ CNPJ: CAMPOS DE JÚLIO - 01.614.516/0001-99		
ART: 000000-0		REVISÃO: 1º - ABRIL/2020		DESENHO: EDUARDO C. SHIMBA JR.		ENDEREÇO: CAMPOS DE JÚLIO - RUAS DIVERSAS		
							FOLHA Nº SIN-03	



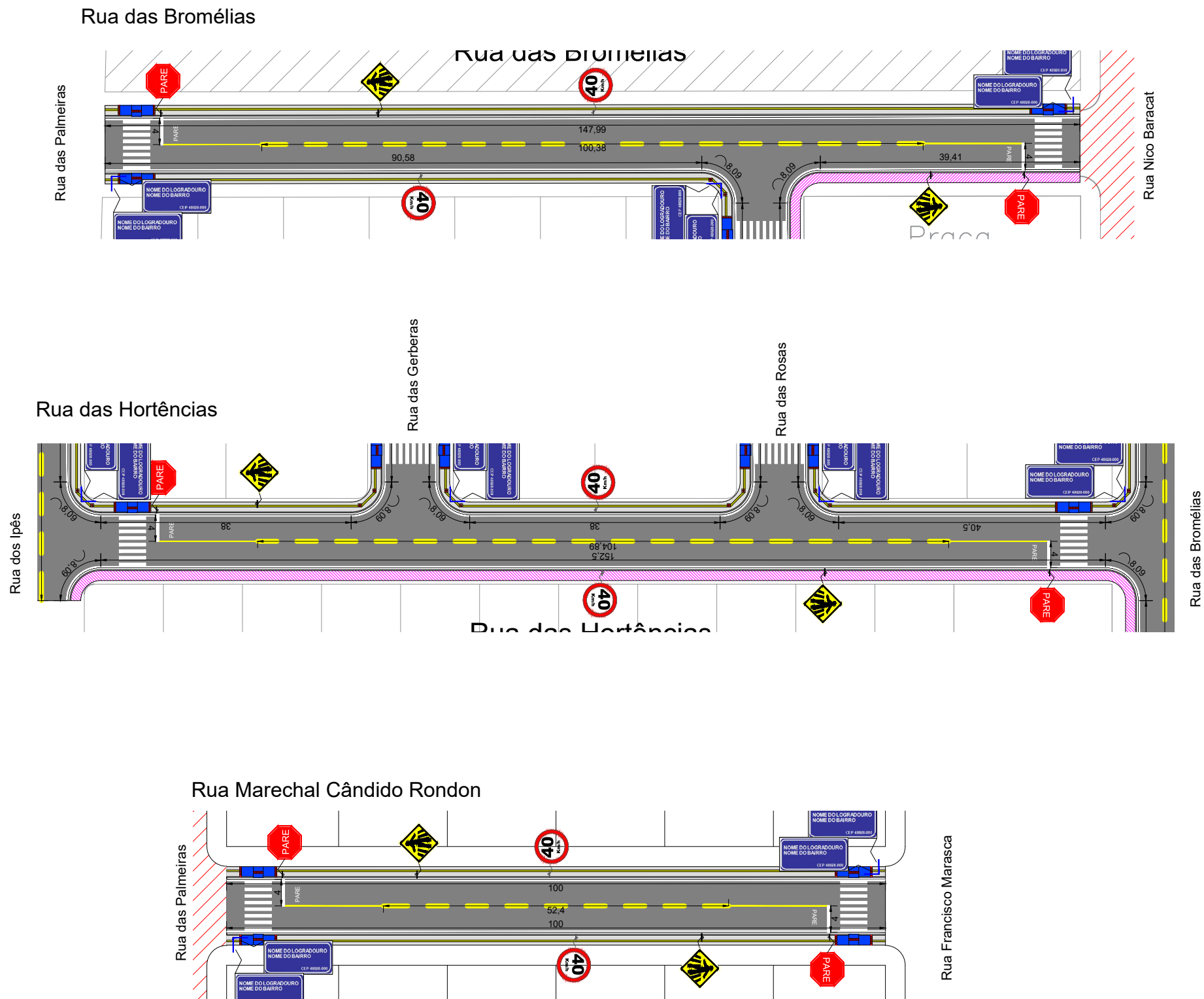
Rua das Gerberas






Rua das Rosas

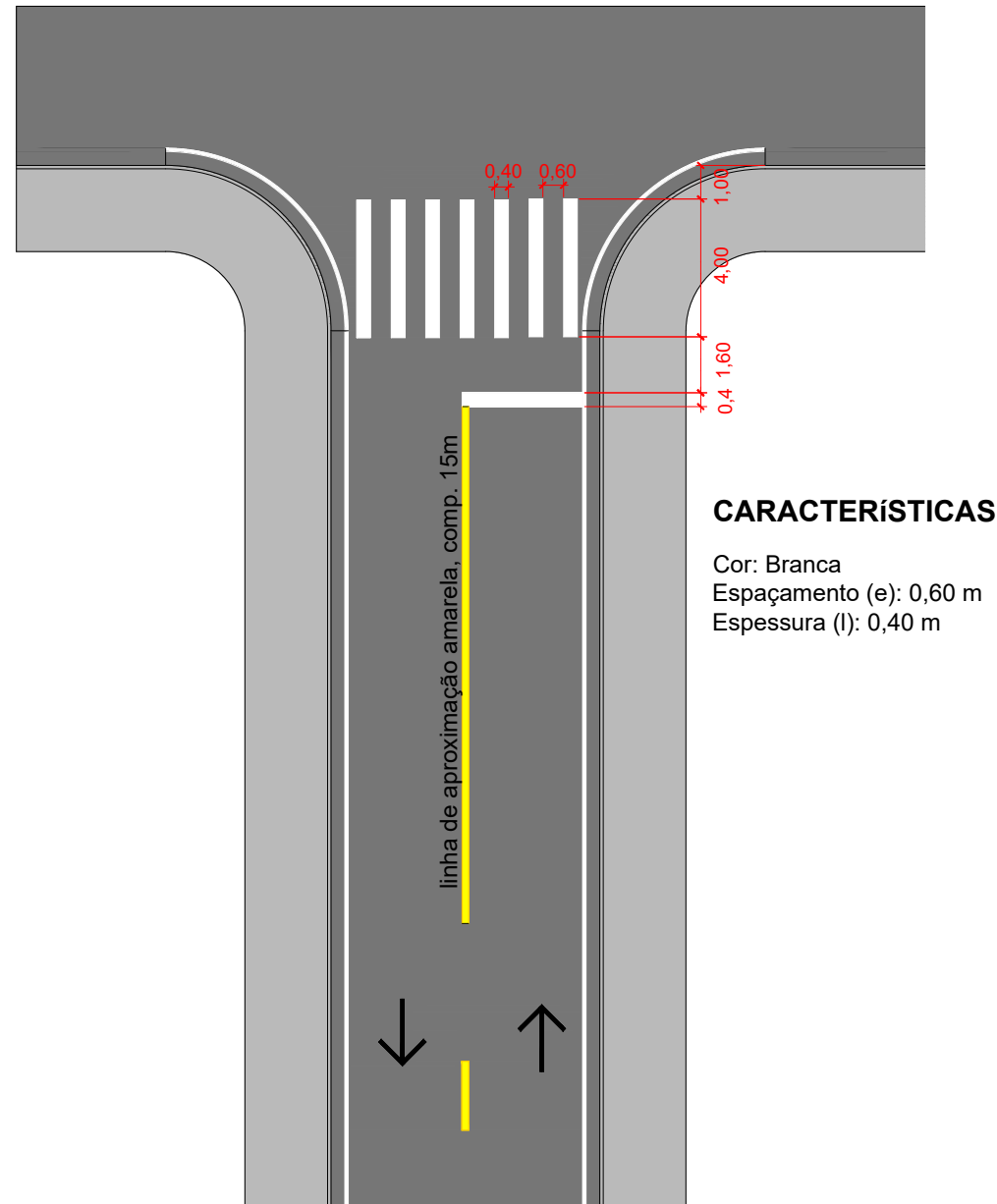


LEGENDA		ASSUNTO: LOCAÇÃO		 ASSOCIAÇÃO MATO-GROSSENSE DOS MUNICÍPIOS Coordenação de Projetos Adm. Neurilan Fraga	
■ Trechos a serem sinalizados *As coordenadas encontram-se em planilha anexa.		LOCAL DO ARQUIVO: SINALIZAÇÃO.DWG			
DATA DE ENTREGA: ABRIL/2020		AUTOR DO PROJETO: Eduardo C. Shimba Jr. Engenheiro Civil CREA - 1215690975		PROPRIETÁRIO/ CNPJ: CAMPOS DE JÚLIO - 01.614.516/0001-99	
ESCALA: SEM ESCALA	ART: 000000-0	REVISÃO: 1º - ABRIL/2020	DESENHO: EDUARDO C. SHIMBA JR.	ENDEREÇO: RUAS DIVERSAS	
					FOLHA Nº SIN-04



LEGENDA		ASSUNTO: LOCAÇÃO		ASSOCIAÇÃO MATO-GROSSENSE DOS MUNICÍPIOS Coordenação de Projetos Adm. Neurilan Fraga	
■ Trechos a serem sinalizados <i>*As coordenadas encontram-se em planilha anexa.</i>		LOCAL DO ARQUIVO: SINALIZAÇÃO.DWG			
■ Calçada Existente		DATA DE ENTREGA: ABRIL/2020		PROPRIETÁRIO/ CNPJ: CAMPOS DE JÚLIO - 01.614.516/0001-99	
ESCALA: SEM ESCALA	ART: 000000-0	REVISÃO: 1º - ABRIL/2020		ENDEREÇO: RUAS DIVERSAS	
		AUTOR DO PROJETO:  Eduardo C. Shimba Jr. Engenheiro Civil CREA - 1215690975			
		DESENHO: EDUARDO C. SHIMBA JR.			
FOLHA Nº SIN-05					


Faixa de Pedestres



CARACTERÍSTICAS

Cor: Branca
 Espaçamento (e): 0,60 m
 Espessura (l): 0,40 m

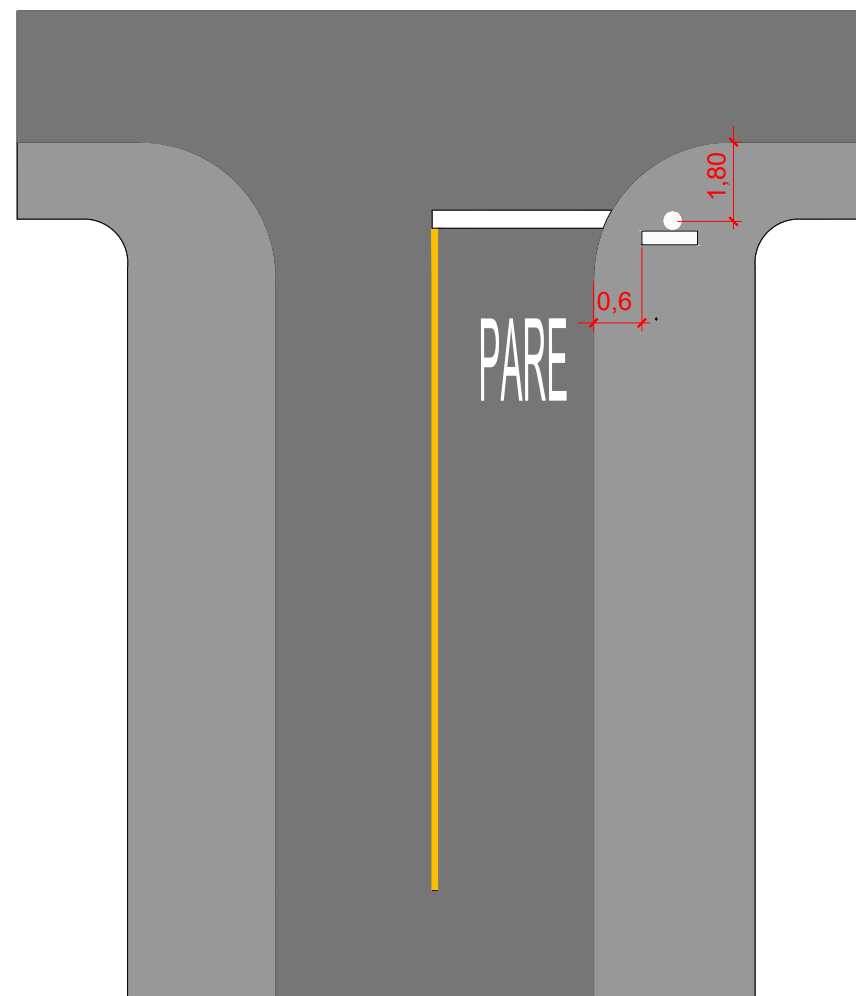
Faixa de Pedestre



CARACTERÍSTICAS

Cor: Branco

LEGENDA		ASSUNTO: SINALIZAÇÃO HORIZONTAL - FAIXA DE TRAVESSIA DE PEDESTRES				ASSOCIAÇÃO MATO-GROSSENSE DOS MUNICÍPIOS Coordenação de Projetos Adm. Neurilan Fraga	
		LOCAL DO ARQUIVO: SINALIZAÇÃO.DWG	AUTOR DO PROJETO:		OBRA:		INFRA-ESTRUTURA-PAVIMENTAÇÃO ASFÁLTICA
		DATA DE ENTREGA: ABRIL/2020	 Eduardo C. Shimba Jr. Engenheiro Civil CREA - 1215690975		PROPRIETÁRIO/ CNPJ:		CAMPOS DE JÚLIO - 01.614.516/0001-99
ESCALA: SEM ESCALA	ART: 000000-0	REVISÃO: 1º - ABRIL/2020	DESENHO: EDUARDO C. SHIMBA JR.		ENDEREÇO:		CAMPOS DE JÚLIO - RUAS DIVERSAS
							FOLHA Nº SIN-06



R-1 Parada Obrigatória



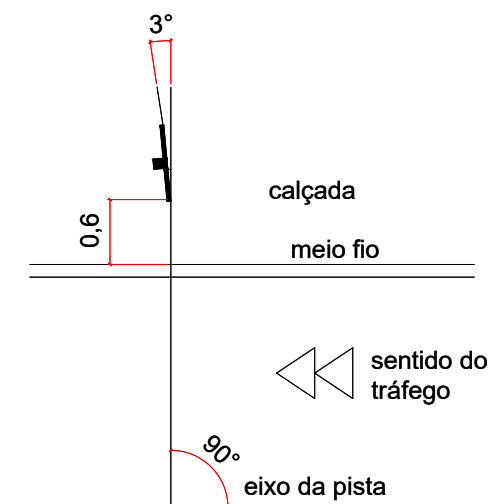
CORES

Fundo: Vermelho Refletivo
 Orla Interna: Branco Refletivo
 Orla Externa: Vermelho Refletivo
 Letras: Branco Refletivo
 Verso: Preto Fosco

DIMENSÕES

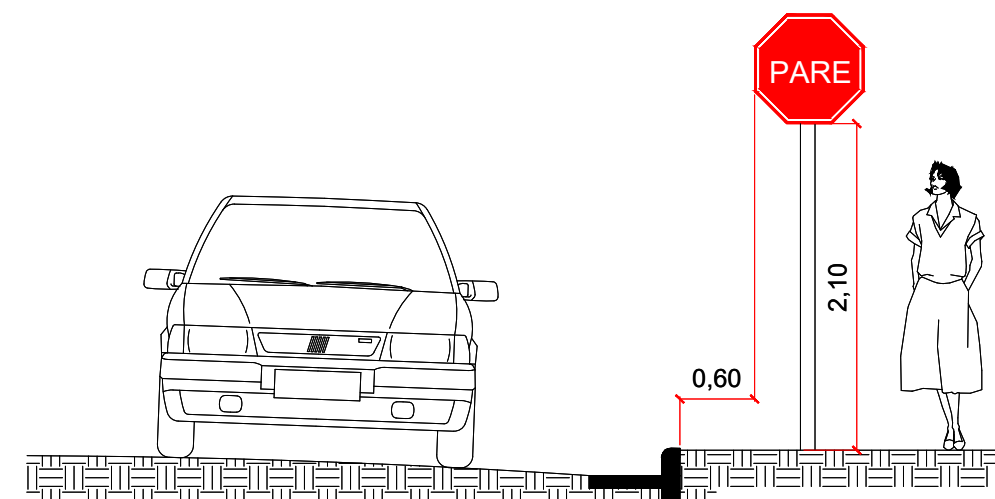
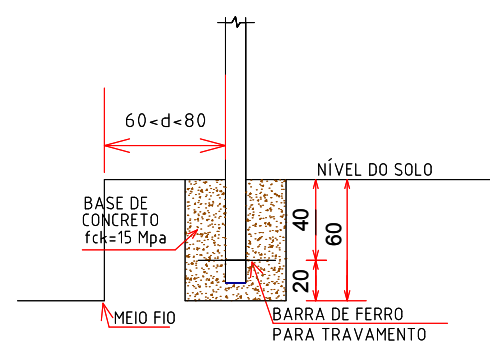
Lado: 350 mm
 Orla Interna: 20 mm
 Orla Externa: 10 mm
 Altura da Letra: 101 mm

As placas devem fazer ângulo de 93° com o sentido do tráfego



PLANTA DE TOPO

Fundação das Placas Verticais



VISTA FRONTAL

LEGENDA		ASSUNTO: SINALIZAÇÃO VERTICAL - PLACA R-1 (PARADA OBRIGATÓRIA)		 ASSOCIAÇÃO MATO-GROSSENSE DOS MUNICÍPIOS Coordenação de Projetos Adm. Neurilan Fraga	
		LOCAL DO ARQUIVO: SINALIZAÇÃO.DWG	AUTOR DO PROJETO: Eduardo C. Shimba Jr. Engenheiro Civil CREA - 1215690975		
		DATA DE ENTREGA: ABRIL/2020		PROPRIETÁRIO/ CNPJ: CAMPOS DE JÚLIO - 01.614.516/0001-99	
ESCALA: SEM ESCALA	ART: 000000-0	REVISÃO: 1º - ABRIL/2020	DESENHO: EDUARDO C. SHIMBA JR.	ENDEREÇO: CAMPOS DE JÚLIO - RUAS DIVERSAS	FOLHA Nº SIN-08

R-19 Velocidade Máxima Permitida



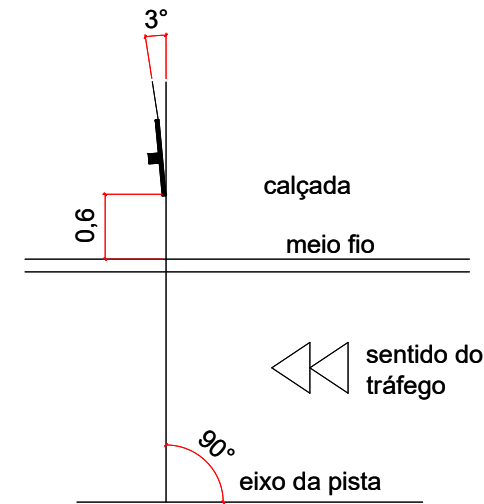
CORES

Fundo: Branco Refletivo
 Orla: Vermelho Refletivo
 Algarismo: Preto
 Legenda: Preta
 Verso: Preto Fosco

DIMENSÕES

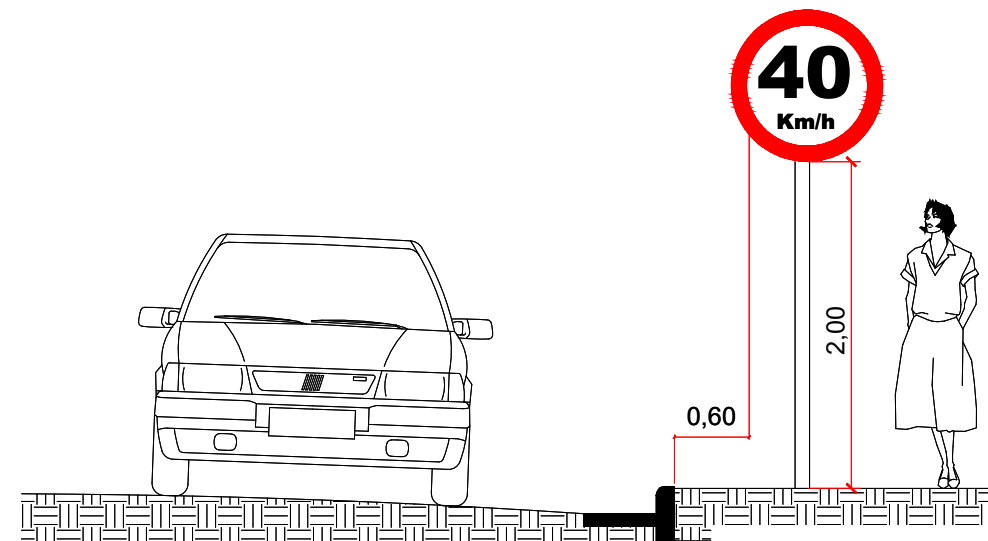
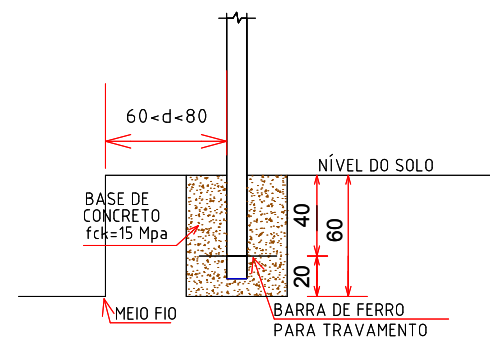
Diâmetro: 500 mm
 Orla: 50 mm
 Algarismo (40): 200 mm
 Letra (Km/h): 44 mm

As placas devem fazer ângulo de 93° com o sentido do tráfego



PLANTA DE TOPO

Fundação das Placas Verticais



VISTA FRONTAL

LEGENDA		ASSUNTO: SINALIZAÇÃO VERTICAL - PLACA R-19 (VELOCIDADE MÁXIMA PERMITIDA)		 ASSOCIAÇÃO MATO-GROSSENSE DOS MUNICÍPIOS Coordenação de Projetos Adm. Neurilan Fraga	
LOCAL DO ARQUIVO: SINALIZAÇÃO.DWG		AUTOR DO PROJETO: Eduardo C. Shimba Jr. Engenheiro Civil CREA - 1215690975		OBRA: INFRA-ESTRUTURA-PAVIMENTAÇÃO ASFÁLTICA	
DATA DE ENTREGA: ABRIL/2020				PROPRIETÁRIO/ CNPJ: CAMPOS DE JÚLIO - 01.614.516/0001-99	
ESCALA: SEM ESCALA	ART: 000000-0	REVISÃO: 1° - ABRIL/2020	DESENHO: EDUARDO C. SHIMBA JR.	ENDEREÇO: CAMPOS DE JÚLIO - RUAS DIVERSAS	FOLHA Nº SIN-09

A-32b Passagem Sinalizada de Pedestres



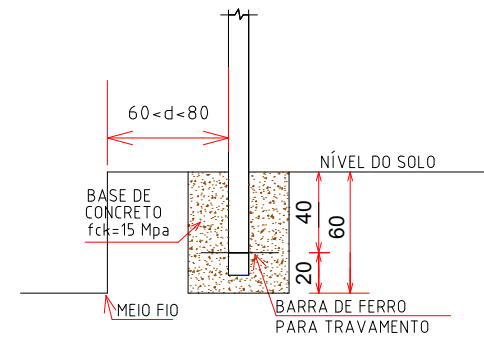
CORES

Fundo: Amarelo
 Orla Externa: Amarelo
 Orla Interna: Preto
 Símbolo: Preto
 Verso: Preto Fosco

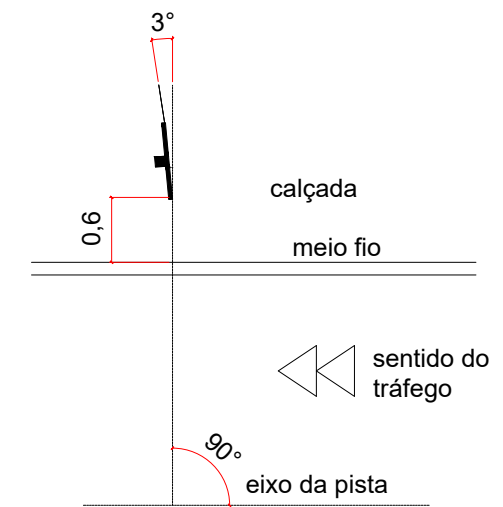
DIMENSÕES

Lado: 450 mm
 Orla Interna: 18 mm
 Orla Externa: 09 mm

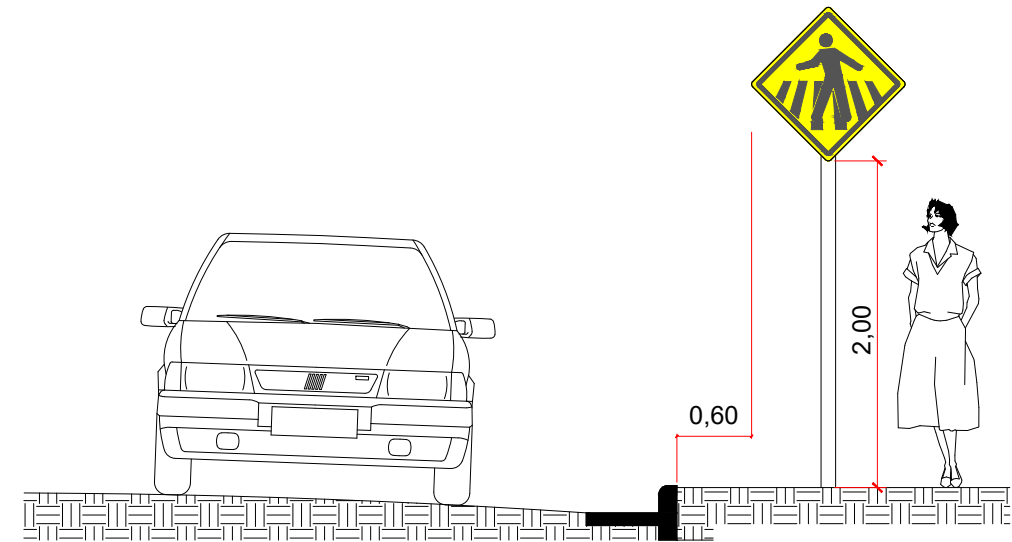
Fundação das Placas Verticais



As placas devem fazer ângulo de 93° com o sentido do tráfego

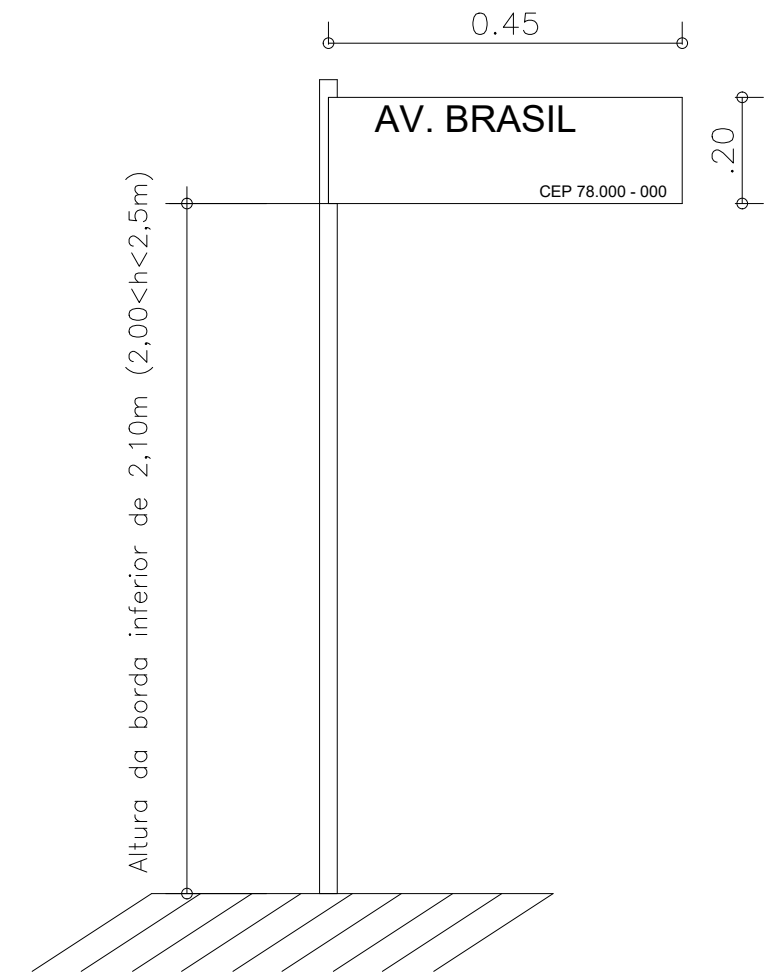
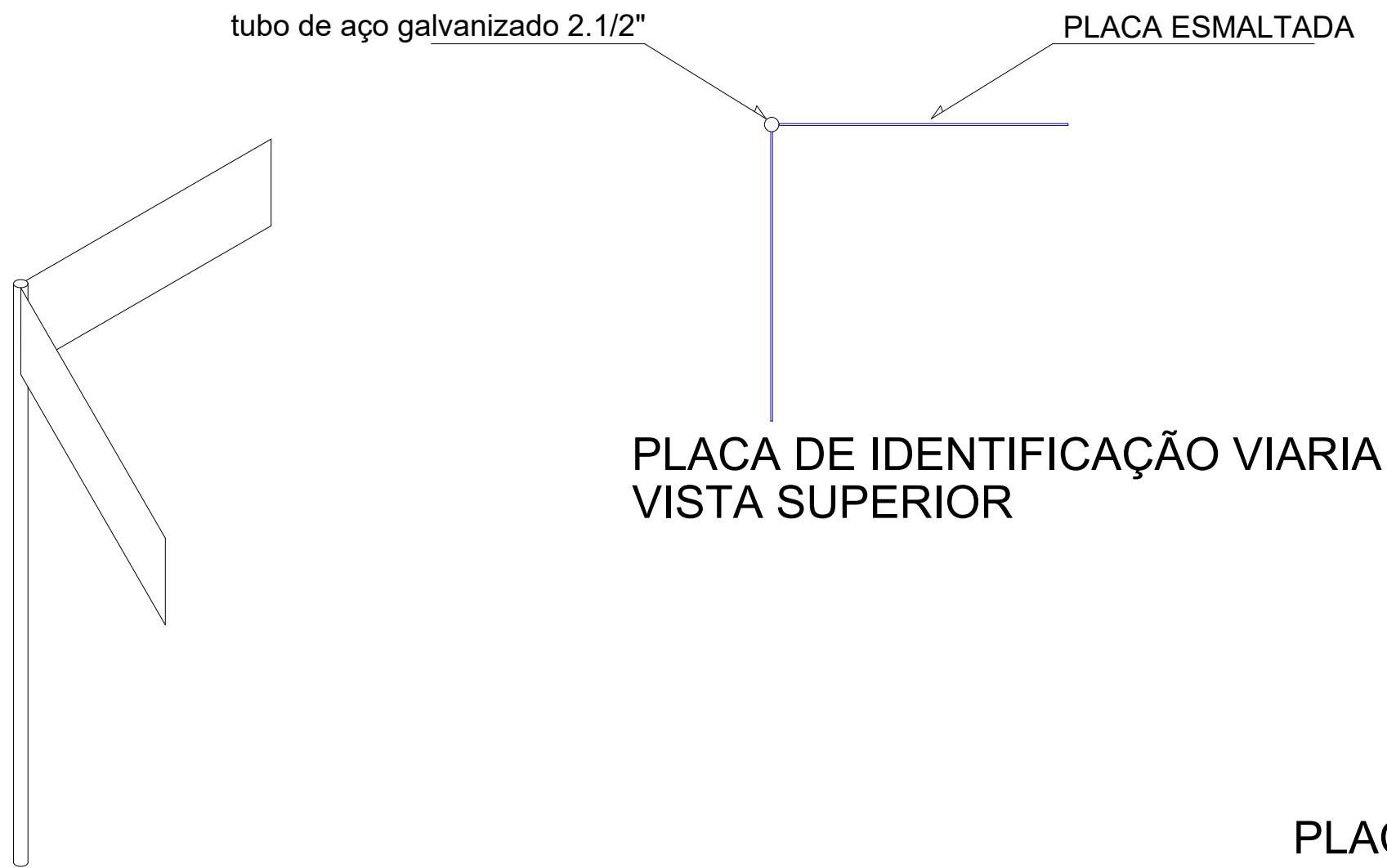


PLANTA DE TOPO



VISTA FRONTAL

LEGENDA		ASSUNTO: SINALIZAÇÃO VERTICAL - PLACA A-32b (PASSAGEM SINALIZADA DE PEDESTRES)				ASSOCIAÇÃO MATO-GROSSENSE DOS MUNICÍPIOS Coordenação de Projetos Adm. Neurilan Fraga	
		LOCAL DO ARQUIVO: SINALIZAÇÃO.DWG	AUTOR DO PROJETO: Eduardo C. Shimba Jr. Engenheiro Civil CREA - 1215690975			OBRA: INFRA-ESTRUTURA-PAVIMENTAÇÃO ASFÁLTICA	
		DATA DE ENTREGA: ABRIL/2020		PROPRIETÁRIO/ CNPJ: CAMPOS DE JÚLIO - 01.614.516/0001-99			
ESCALA: SEM ESCALA	ART: 000000-0	REVISÃO: 1° - ABRIL/2020	DESENHO: EDUARDO C. SHIMBA JR.		ENDEREÇO: CAMPOS DE JÚLIO - RUAS DIVERSAS		FOLHA Nº SIN-10



**PLACA DE IDENTIFICAÇÃO VIARIA
PERSPECTIVA DA PLACA**

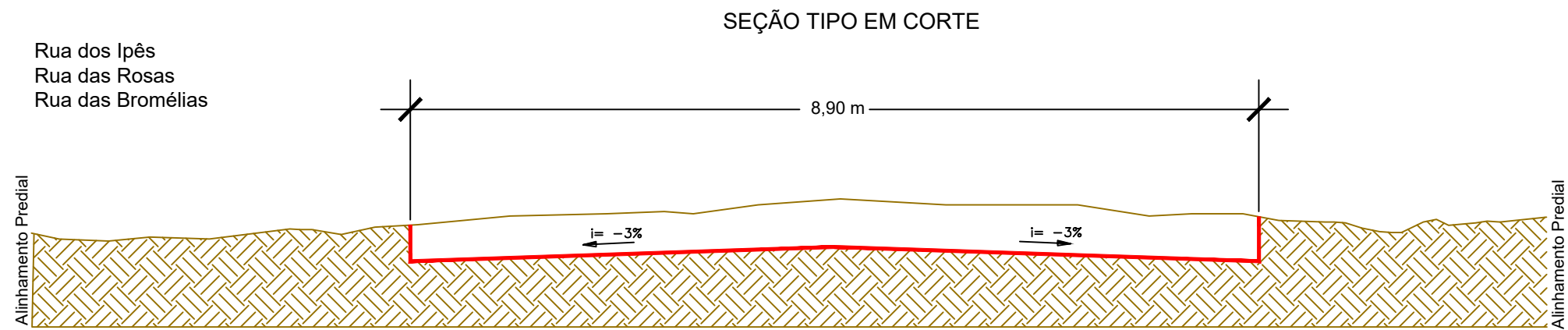
**PLACA DE IDENTIFICAÇÃO VIARIA
VISTA FRONTAL**

Número do CEP deverá ser
fornecido pela Prefeitura

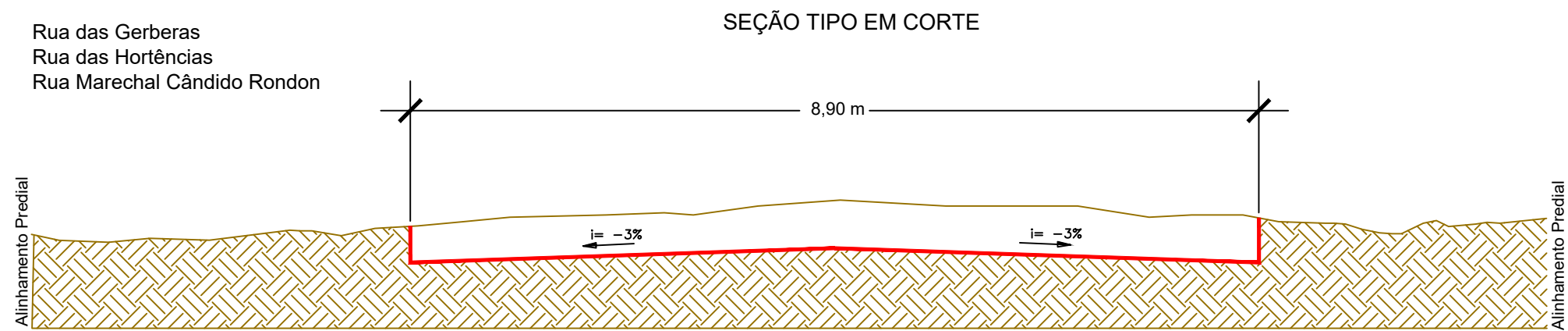
LEGENDA		ASSUNTO: SINALIZAÇÃO VERTICAL - PLACA DE IDENTIFICAÇÃO DE RUAS				ASSOCIAÇÃO MATO-GROSSENSE DOS MUNICÍPIOS Coordenação de Projetos Adm. Neurilan Fraga	
		LOCAL DO ARQUIVO: SINALIZAÇÃO.DWG	AUTOR DO PROJETO: Eduardo C. Shimba Jr. Engenheiro Civil CREA - 1215690975			OBRA: INFRA-ESTRUTURA-PAVIMENTAÇÃO ASFÁLTICA	
		DATA DE ENTREGA: ABRIL/2020				PROPRIETÁRIO/ CNPJ: CAMPOS DE JÚLIO - 01.614.516/0001-99	
ESCALA: SEM ESCALA	ART: 000000-0	REVISÃO: 1º - ABRIL/2020	DESENHO: EDUARDO C. SHIMBA JR.			ENDEREÇO: CAMPOS DE JÚLIO - RUAS DIVERSAS	FOLHA Nº SIN-11



PROJETO DE TERRAPLENAGEM



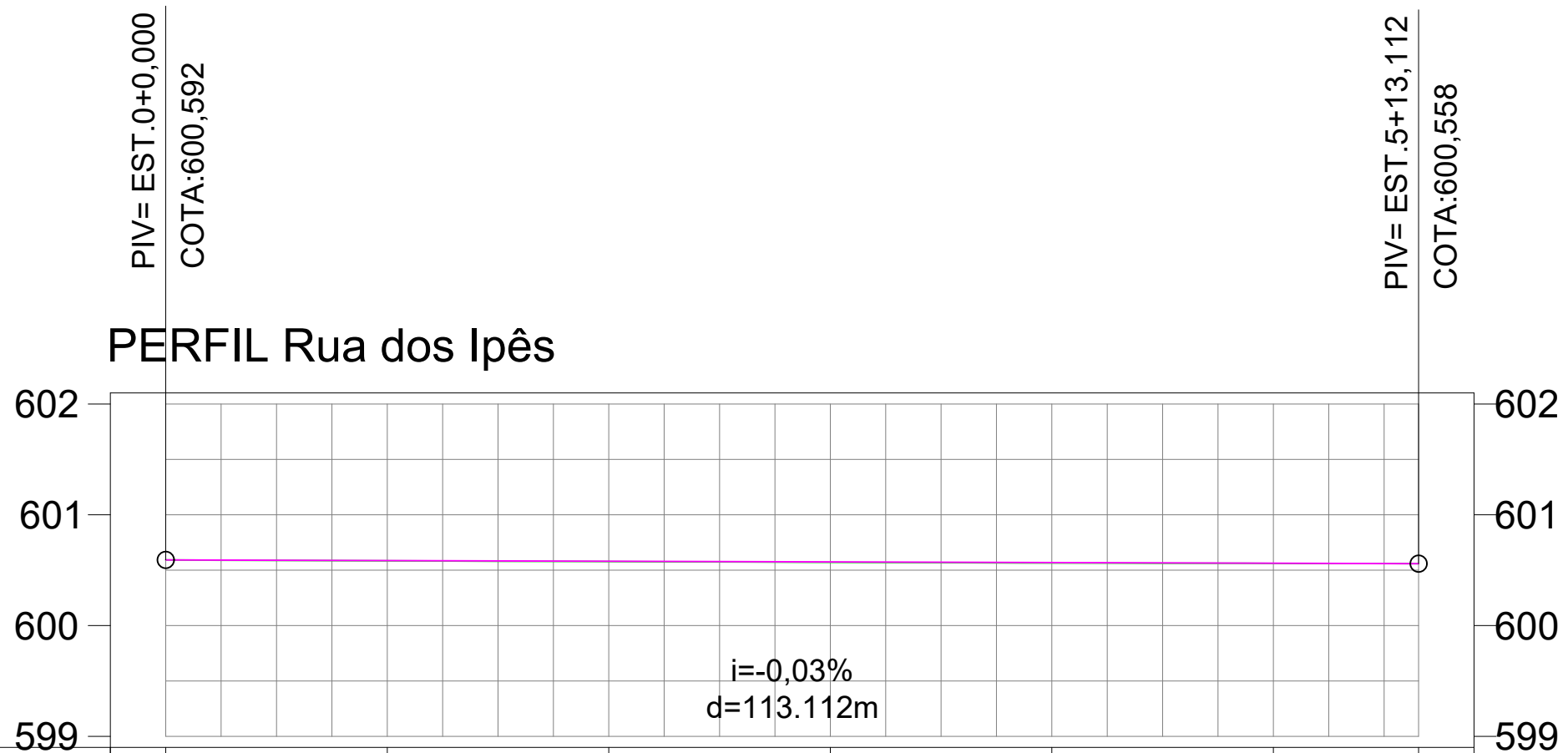
Altura de Corte da Seção:
TSD: 2,50 cm
Base: 20,00 cm
Sub-Base: 20,00 cm
Total: 42,50 cm



Altura de Corte da Seção:
TSD: 2,50 cm
Base: 20,00 cm
Sub-Base: 15,00 cm
Total: 37,50 cm

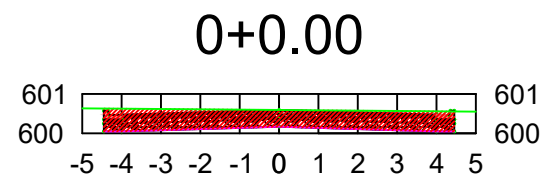
LEGENDA	ASSUNTO: PROJETO DE TERRAPLENAGEM - SEÇÃO TIPO DE TERRAPLENAGEM			ASSOCIAÇÃO MATO-GROSSENSE DOS MUNICÍPIOS Coordenação de Projetos Adm. Neurilan Fraga	
	LOCAL DO ARQUIVO: TERRAPLENAGEM.DWG	AUTOR DO PROJETO: Eduardo C. Shimba Jr. Engenheiro Civil CREA - 1215690975		OBRA: INFRA-ESTRUTURA-PAVIMENTAÇÃO ASFÁLTICA	
	DATA DE ENTREGA: ABRIL/2020			PROPRIETÁRIO/ CNPJ: CAMPOS DE JÚLIO - 01.614.516/0001-99	
ESCALA: SEM ESCALA	ART: 000000-0	DESENHO: EDUARDO C. SHIMBA JR.		ENDEREÇO: CAMPOS DE JÚLIO - DISTRITO SEDE	FOLHA Nº TR-01
	REVISÃO: 1º - ABRIL/2020				

PERFIL Rua dos Ipês

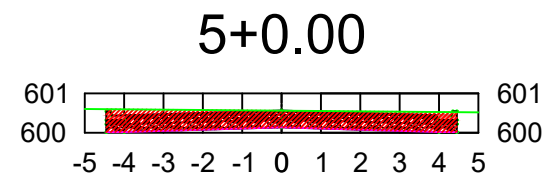


COTAS TERRENO/PROJETO	600,592 600,592	600,584 600,584	600,578 600,578	600,571 600,571	600,565 600,565	600,561 600,561	600,558 600,558
ESTAQUEAMENTO	0	1	2	3	4	5	5
DISTÂNCIA (m)	20.00m	40.00m	60.00m	80.00m	100.00m	113.11m	

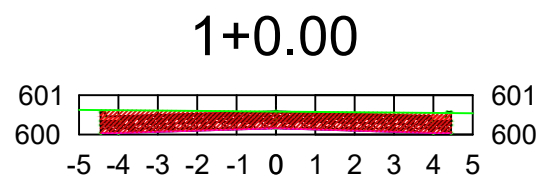
LEGENDA		ASSUNTO: PROJETO DE TERRAPLENAGEM - PERFIL LONGITUDINAL				ASSOCIAÇÃO MATO-GROSSENSE DOS MUNICÍPIOS Coordenação de Projetos Adm. Neurilan Fraga	
SECÇÃO DE CORTE SECÇÃO DE ATERRO	LOCAL DO ARQUIVO: TERRAPLENAGEM.DWG	AUTOR DO PROJETO: Eduardo C. Shimba Jr. Engenheiro Civil CREA - 1215690975				OBRA: INFRA-ESTRUTURA-PAVIMENTAÇÃO ASFÁLTICA	
	DATA DE ENTREGA: ABRIL/2020					PROPRIETÁRIO/ CNPJ: CAMPOS DE JÚLIO - 01.614.516/0001-99	
ESCALA: SEM ESCALA	ART: 000000-0	REVISÃO: 1º - ABRIL/2020	DESENHO: EDUARDO C. SHIMBA JR.		ENDEREÇO: RUAS DIVERSAS		FOLHA Nº TR-02



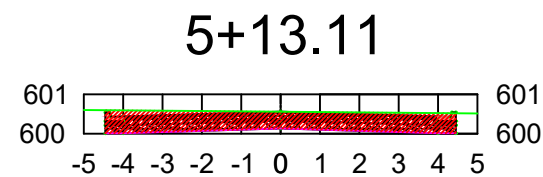
EST.0+0.00			
TIPO	ÁREA (m ²)	VOLUME (m ³)	VOLUME ACUMULADO (m ³)
CORTE	4.37	0.00	0.00
ATERRO	0.00	0.00	0.00



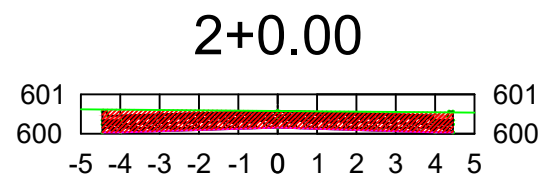
EST.5+0.00			
TIPO	ÁREA (m ²)	VOLUME (m ³)	VOLUME ACUMULADO (m ³)
CORTE	4.36	86.96	434.91
ATERRO	0.00	0.00	0.00



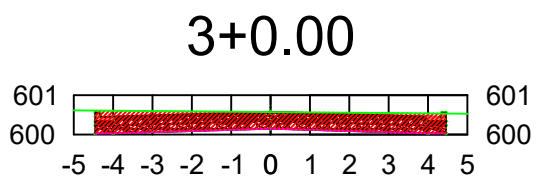
EST.1+0.00			
TIPO	ÁREA (m ²)	VOLUME (m ³)	VOLUME ACUMULADO (m ³)
CORTE	4.35	87.25	87.25
ATERRO	0.00	0.00	0.00



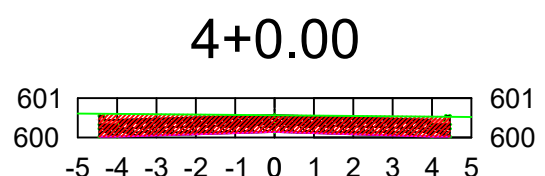
EST.5+13.11			
TIPO	ÁREA (m ²)	VOLUME (m ³)	VOLUME ACUMULADO (m ³)
CORTE	4.37	57.22	492.13
ATERRO	0.00	0.00	0.00



EST.2+0.00			
TIPO	ÁREA (m ²)	VOLUME (m ³)	VOLUME ACUMULADO (m ³)
CORTE	4.35	87.03	174.28
ATERRO	0.00	0.00	0.00



EST.3+0.00			
TIPO	ÁREA (m ²)	VOLUME (m ³)	VOLUME ACUMULADO (m ³)
CORTE	4.34	86.88	261.16
ATERRO	0.00	0.00	0.00



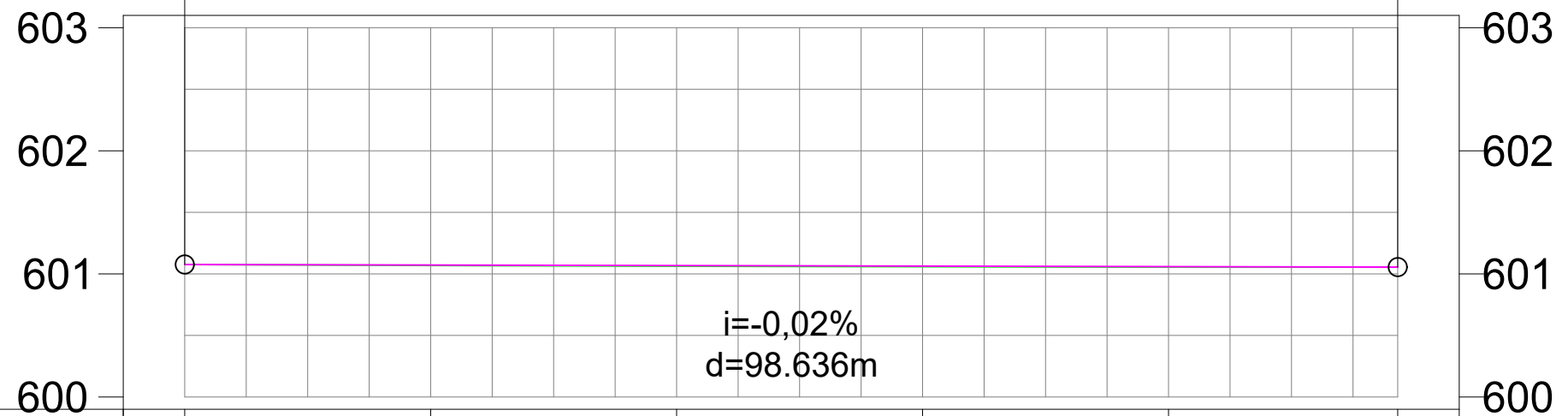
EST.4+0.00			
TIPO	ÁREA (m ²)	VOLUME (m ³)	VOLUME ACUMULADO (m ³)
CORTE	4.34	86.79	347.95
ATERRO	0.00	0.00	0.00

LEGENDA		ASSUNTO: PROJETO DE TERRAPLENAGEM - SEÇÃO TIPO DE TERRAPLENAGEM				ASSOCIAÇÃO MATO-GROSSENSE DOS MUNICÍPIOS Coordenação de Projetos Adm. Neurilan Fraga	
SEÇÃO DE CORTE SEÇÃO DE ATERRO	LOCAL DO ARQUIVO: TERRAPLENAGEM.DWG DATA DE ENTREGA: ABRIL/2020	AUTOR DO PROJETO: Eduardo C. Shimba Jr. Engenheiro Civil CREA - 1215690975				OBRA: INFRA-ESTRUTURA-PAVIMENTAÇÃO ASFÁLTICA	PROPRIETÁRIO/ CNPJ: CAMPOS DE JÚLIO - 01.614.516/0001-99
ESCALA: SEM ESCALA	ART: 000000-0	REVISÃO: 1º - ABRIL/2020	DESENHO: EDUARDO C. SHIMBA JR.		ENDEREÇO: RUAS DIVERSAS	FOLHA Nº TR-03	

PIV= EST.0+0,000
COTA:601,076

PERFIL Rua das Gerberas

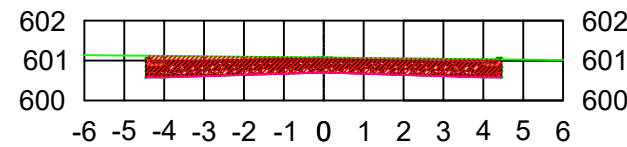
PIV= EST.4+18,636
COTA:601,055



COTAS TERRENO/PROJETO	601,076 601,076	601,068 601,072	601,062 601,067	601,058 601,063	601,055 601,059	601,055 601,055
ESTAQUEAMENTO	0	1	2	3	4	4
DISTÂNCIA (m)	20.00m	40.00m	60.00m	80.00m	98.64m	

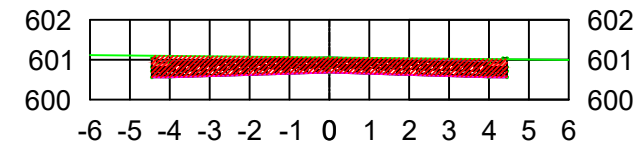
LEGENDA	ASSUNTO: PROJETO DE TERRAPLENAGEM - PERFIL LONGITUDINAL			ASSOCIAÇÃO MATO-GROSSENSE DOS MUNICÍPIOS Coordenação de Projetos Adm. Neurilan Fraga	
SECÇÃO DE CORTE	LOCAL DO ARQUIVO: TERRAPLENAGEM.DWG	AUTOR DO PROJETO: Eduardo C. Shimba Jr. Engenheiro Civil CREA - 1215690975		OBRA: INFRA-ESTRUTURA-PAVIMENTAÇÃO ASFÁLTICA	
SECÇÃO DE ATERRO	DATA DE ENTREGA: ABRIL/2020		PROPRIETÁRIO/ CNPJ: CAMPOS DE JÚLIO - 01.614.516/0001-99		
ESCALA: SEM ESCALA	ART: 000000-0	REVISÃO: 1º - ABRIL/2020	DESENHO: EDUARDO C. SHIMBA JR.	ENDEREÇO: RUAS DIVERSAS	FOLHA Nº TR-04

0+0.00



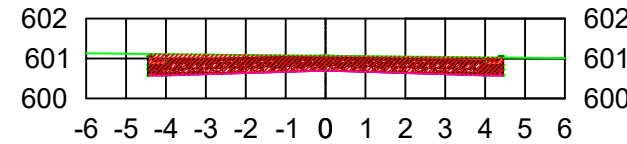
EST.0+0.00			
TIPO	ÁREA (m ²)	VOLUME (m ³)	VOLUME ACUMULADO (m ³)
CORTE	3.93	0.00	0.00
ATERRO	0.00	0.00	0.00

4+18.64



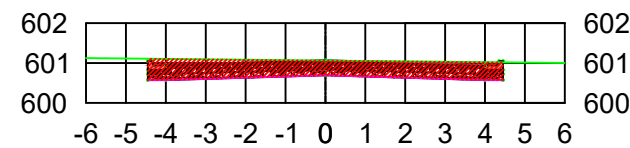
EST.4+18.64			
TIPO	ÁREA (m ²)	VOLUME (m ³)	VOLUME ACUMULADO (m ³)
CORTE	3.93	72.88	384.282
ATERRO	0.00	0.00	0.00

1+0.00



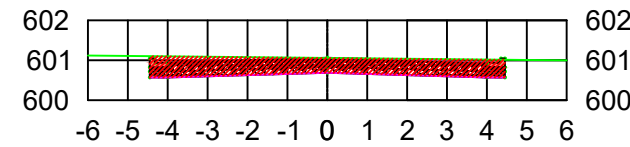
EST.1+0.00			
TIPO	ÁREA (m ²)	VOLUME (m ³)	VOLUME ACUMULADO (m ³)
CORTE	3.90	78.23	78.23
ATERRO	0.00	0.00	0.00

2+0.00



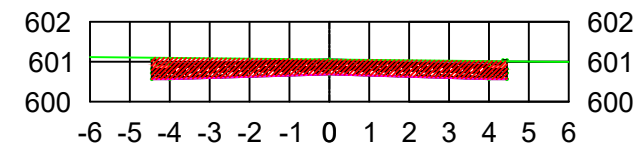
EST.2+0.00			
TIPO	ÁREA (m ²)	VOLUME (m ³)	VOLUME ACUMULADO (m ³)
CORTE	3.88	77.78	156.02
ATERRO	0.00	0.00	0.00

3+0.00



EST.3+0.00			
TIPO	ÁREA (m ²)	VOLUME (m ³)	VOLUME ACUMULADO (m ³)
CORTE	3.88	77.64	233.66
ATERRO	0.00	0.00	0.00

4+0.00



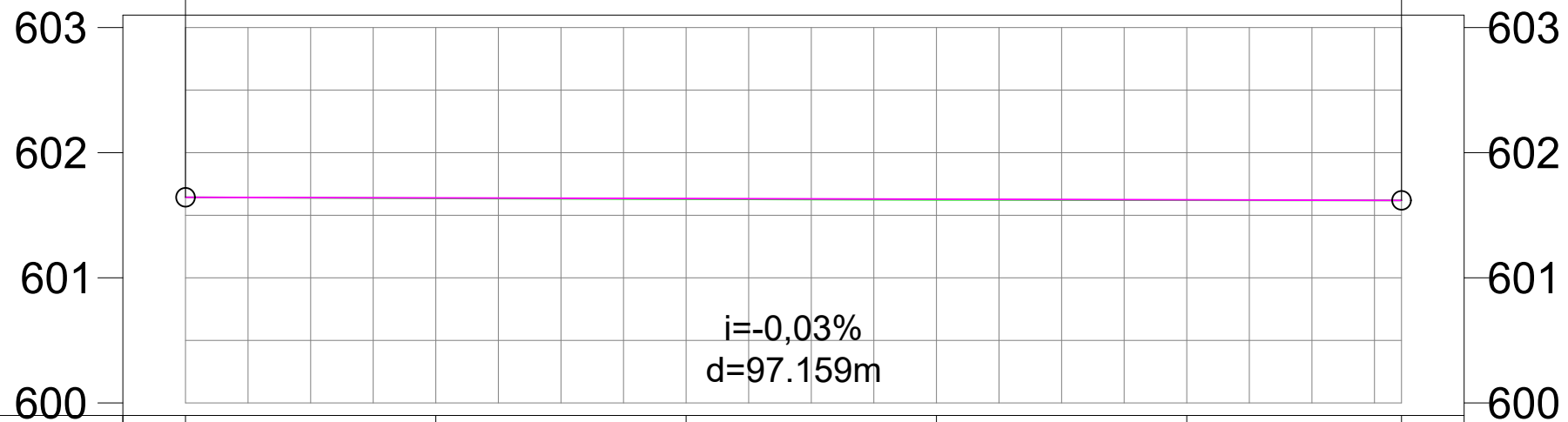
EST.4+0.00			
TIPO	ÁREA (m ²)	VOLUME (m ³)	VOLUME ACUMULADO (m ³)
CORTE	3.89	77.77	311.43
ATERRO	0.00	0.00	0.00

LEGENDA		ASSUNTO: PROJETO DE TERRAPLENAGEM - SEÇÃO TIPO DE TERRAPLENAGEM			ASSOCIAÇÃO MATO-GROSSENSE DOS MUNICÍPIOS Coordenação de Projetos Adm. Neurilan Fraga	
SEÇÃO DE CORTE SEÇÃO DE ATERRO	LOCAL DO ARQUIVO: TERRAPLENAGEM.DWG DATA DE ENTREGA: ABRIL/2020	AUTOR DO PROJETO: Eduardo C. Shimba Jr. Engenheiro Civil CREA - 1215690975			OBRA: INFRA-ESTRUTURA-PAVIMENTAÇÃO ASFÁLTICA	PROPRIETÁRIO/ CNPJ: CAMPOS DE JÚLIO - 01.614.516/0001-99
ESCALA: SEM ESCALA	ART: 000000-0	REVISÃO: 1º - ABRIL/2020	DESENHO: EDUARDO C. SHIMBA JR.		ENDEREÇO: RUAS DIVERSAS	FOLHA Nº TR-03

PIV= EST.0+0,000
COTA:601,644

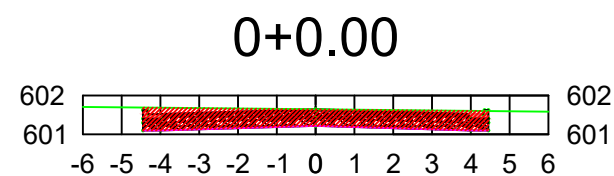
PIV= EST.4+17,159
COTA:601,619

PERFIL Rua das Rosas

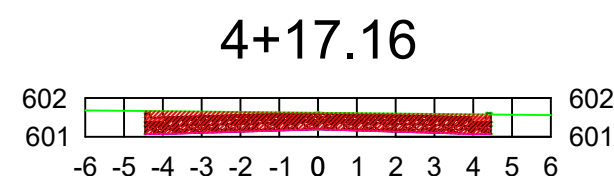


COTAS TERRENO/PROJETO	601,644 601,644	601,636 601,639	601,629 601,634	601,624 601,629	601,621 601,624	601,619 601,619
ESTAQUEAMENTO	0	1	2	3	4	4
DISTÂNCIA (m)	20.00m	40.00m	60.00m	80.00m	97.16m	

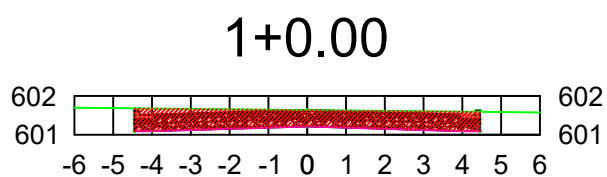
LEGENDA		ASSUNTO: PROJETO DE TERRAPLENAGEM - PERFIL LONGITUDINAL		 ASSOCIAÇÃO MATO-GROSSENSE DOS MUNICÍPIOS Coordenação de Projetos Adm. Neurilan Fraga	
SECÇÃO DE CORTE SECÇÃO DE ATERRO	LOCAL DO ARQUIVO: TERRAPLENAGEM.DWG	AUTOR DO PROJETO: Eduardo C. Shimba Jr. Engenheiro Civil CREA - 1215690975		OBRA:	INFRA-ESTRUTURA-PAVIMENTAÇÃO ASFÁLTICA
	DATA DE ENTREGA: ABRIL/2020			PROPRIETÁRIO/ CNPJ:	CAMPOS DE JÚLIO - 01.614.516/0001-99
ESCALA: SEM ESCALA	ART: 000000-0	REVISÃO: 1º - ABRIL/2020	DESENHO: EDUARDO C. SHIMBA JR.	ENDEREÇO:	RUAS DIVERSAS
					FOLHA Nº TR-06



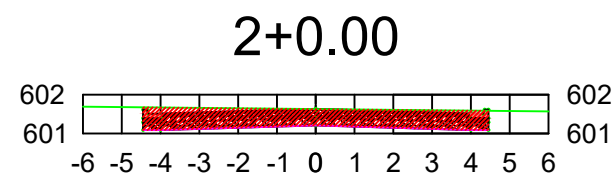
EST.0+0.00			
TIPO	ÁREA (m ²)	VOLUME (m ³)	VOLUME ACUMULADO (m ³)
CORTE	4.37	0.00	0.00
ATERRO	0.00	0.00	0.00



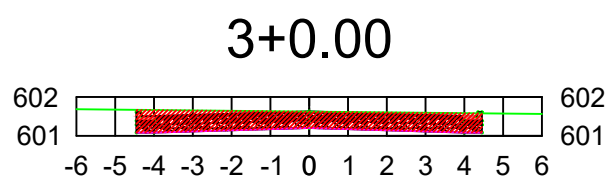
EST.4+17.16			
TIPO	ÁREA (m ²)	VOLUME (m ³)	VOLUME ACUMULADO (m ³)
CORTE	4.37	74.78	421.831
ATERRO	0.00	0.00	0.00



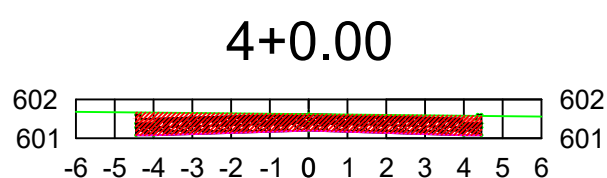
EST.1+0.00			
TIPO	ÁREA (m ²)	VOLUME (m ³)	VOLUME ACUMULADO (m ³)
CORTE	4.34	87.14	87.14
ATERRO	0.00	0.00	0.00



EST.2+0.00			
TIPO	ÁREA (m ²)	VOLUME (m ³)	VOLUME ACUMULADO (m ³)
CORTE	4.33	86.75	173.89
ATERRO	0.00	0.00	0.00

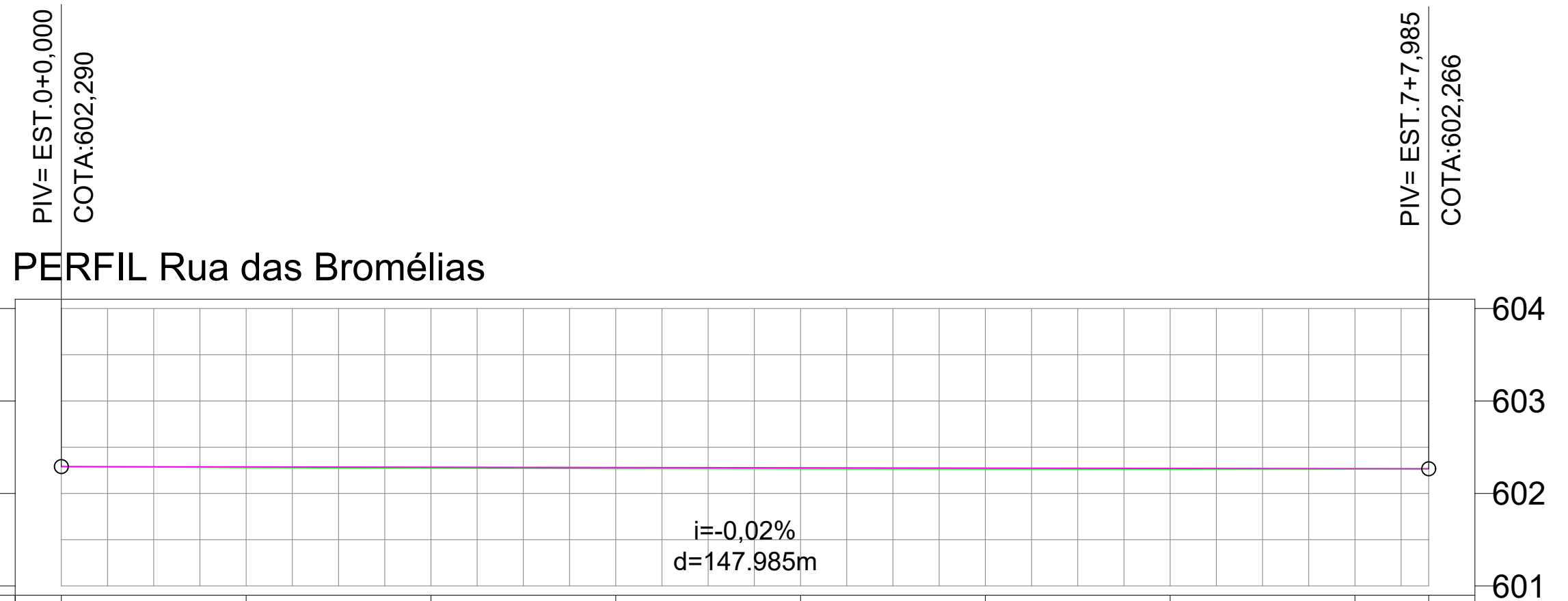


EST.3+0.00			
TIPO	ÁREA (m ²)	VOLUME (m ³)	VOLUME ACUMULADO (m ³)
CORTE	4.33	86.61	260.50
ATERRO	0.00	0.00	0.00



EST.4+0.00			
TIPO	ÁREA (m ²)	VOLUME (m ³)	VOLUME ACUMULADO (m ³)
CORTE	4.34	86.74	347.24
ATERRO	0.00	0.00	0.00

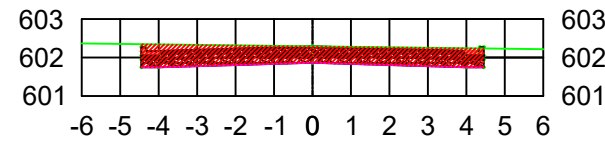
LEGENDA		ASSUNTO: PROJETO DE TERRAPLENAGEM - SEÇÃO TIPO DE TERRAPLENAGEM			ASSOCIAÇÃO MATO-GROSSENSE DOS MUNICÍPIOS Coordenação de Projetos Adm. Neurilan Fraga	
SEÇÃO DE CORTE	LOCAL DO ARQUIVO: TERRAPLENAGEM.DWG	AUTOR DO PROJETO: Eduardo C. Shimba Jr. Engenheiro Civil CREA - 1215690975			OBRA: INFRA-ESTRUTURA-PAVIMENTAÇÃO ASFÁLTICA	
SEÇÃO DE ATERRO	DATA DE ENTREGA: ABRIL/2020				PROPRIETÁRIO/ CNPJ: CAMPOS DE JÚLIO - 01.614.516/0001-99	
ESCALA: SEM ESCALA	ART: 000000-0	REVISÃO: 1º - ABRIL/2020	DESENHO: EDUARDO C. SHIMBA JR.	ENDEREÇO: RUAS DIVERSAS		FOLHA Nº TR-07



COTAS TERRENO/PROJETO	602,290 602,290	602,282 602,287	602,275 602,284	602,270 602,281	602,267 602,277	602,265 602,274	602,265 602,271	602,266 602,268 602,266 602,266
ESTAQUEAMENTO	0	1	2	3	4	5	6	7 7
DISTÂNCIA (m)	20.00m	40.00m	60.00m	80.00m	100.00m	120.00m	140.00m	147.99m

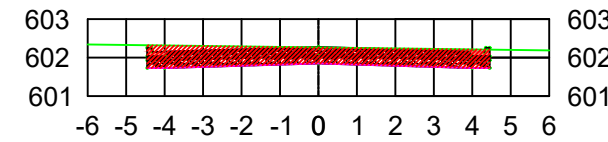
LEGENDA	ASSUNTO: PROJETO DE TERRAPLENAGEM - PERFIL LONGITUDINAL			ASSOCIAÇÃO MATO-GROSSENSE DOS MUNICÍPIOS Coordenação de Projetos Adm. Neurilan Fraga	
SEÇÃO DE CORTE	LOCAL DO ARQUIVO: TERRAPLENAGEM.DWG	AUTOR DO PROJETO: Eduardo C. Shimba Jr. Engenheiro Civil CREA - 1215690975		OBRA: INFRA-ESTRUTURA-PAVIMENTAÇÃO ASFÁLTICA	
SEÇÃO DE ATERRO	DATA DE ENTREGA: ABRIL/2020			PROPRIETÁRIO/ CNPJ: CAMPOS DE JÚLIO - 01.614.516/0001-99	
ESCALA: SEM ESCALA	ART: 000000-0	REVISÃO: 1º - ABRIL/2020	DESENHO: EDUARDO C. SHIMBA JR.	ENDEREÇO: RUAS DIVERSAS	FOLHA Nº TR-06

0+0.00



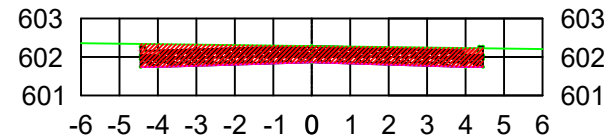
EST.0+0.00			
TIPO	ÁREA (m2)	VOLUME (m3)	VOLUME ACUMULADO (m3)
CORTE	4.37	0.00	0.00
ATERRO	0.00	0.00	0.00

5+0.00



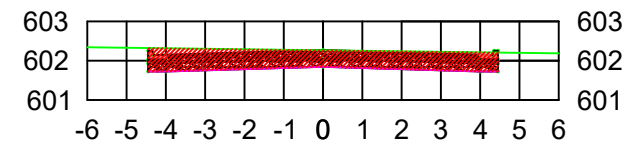
EST.5+0.00			
TIPO	ÁREA (m2)	VOLUME (m3)	VOLUME ACUMULADO (m3)
CORTE	4.29	85.67	429.97
ATERRO	0.00	0.00	0.00

1+0.00



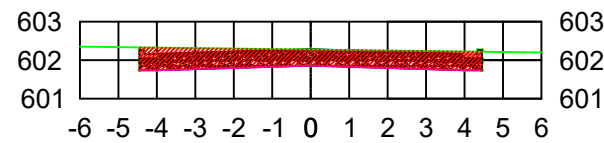
EST.1+0.00			
TIPO	ÁREA (m2)	VOLUME (m3)	VOLUME ACUMULADO (m3)
CORTE	4.32	86.95	86.95
ATERRO	0.00	0.00	0.00

6+0.00



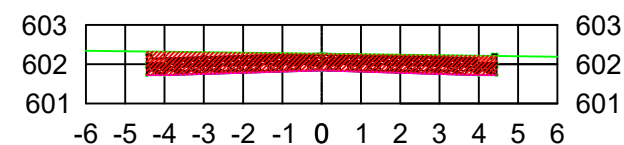
EST.6+0.00			
TIPO	ÁREA (m2)	VOLUME (m3)	VOLUME ACUMULADO (m3)
CORTE	4.31	86.04	516.01
ATERRO	0.00	0.00	0.00

2+0.00



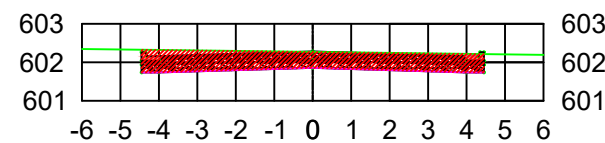
EST.2+0.00			
TIPO	ÁREA (m2)	VOLUME (m3)	VOLUME ACUMULADO (m3)
CORTE	4.29	86.18	173.14
ATERRO	0.00	0.00	0.00

7+0.00



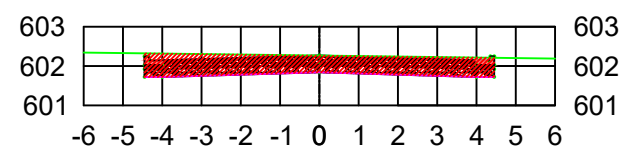
EST.7+0.00			
TIPO	ÁREA (m2)	VOLUME (m3)	VOLUME ACUMULADO (m3)
CORTE	4.35	86.66	602.66
ATERRO	0.00	0.00	0.00

3+0.00



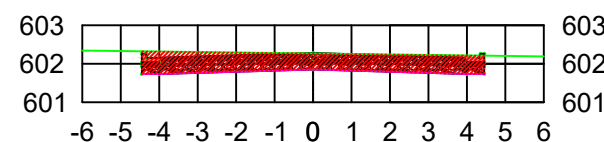
EST.3+0.00			
TIPO	ÁREA (m2)	VOLUME (m3)	VOLUME ACUMULADO (m3)
CORTE	4.27	85.67	258.81
ATERRO	0.00	0.00	0.00

7+7.99



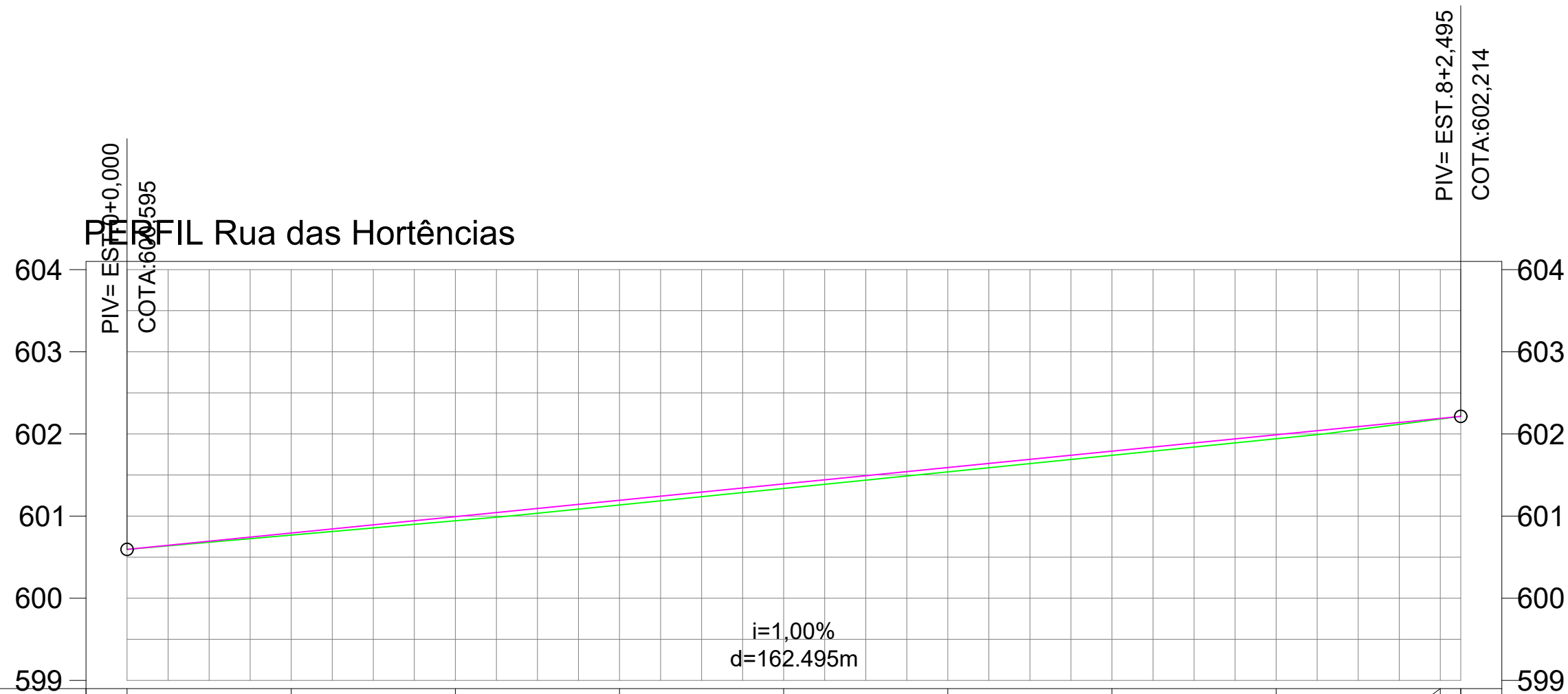
EST.7+7.99			
TIPO	ÁREA (m2)	VOLUME (m3)	VOLUME ACUMULADO (m3)
CORTE	4.37	34.83	637.236
ATERRO	0.00	0.00	0.00

4+0.00



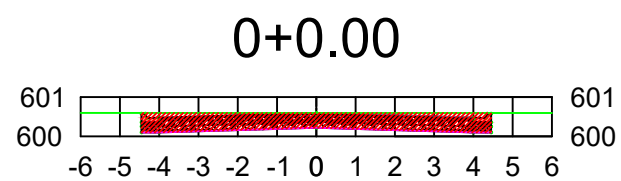
EST.4+0.00			
TIPO	ÁREA (m2)	VOLUME (m3)	VOLUME ACUMULADO (m3)
CORTE	4.28	85.49	344.30
ATERRO	0.00	0.00	0.00

LEGENDA		ASSUNTO: PROJETO DE TERRAPLENAGEM - SEÇÃO TIPO DE TERRAPLENAGEM				ASSOCIAÇÃO MATO-GROSSENSE DOS MUNICÍPIOS Coordenação de Projetos Adm. Neurilan Fraga	
	SEÇÃO DE CORTE	LOCAL DO ARQUIVO: TERRAPLENAGEM.DWG	AUTOR DO PROJETO: Eduardo C. Shimba Jr. Engenheiro Civil CREA - 1215690975			OBRA:	INFRA-ESTRUTURA-PAVIMENTAÇÃO ASFÁLTICA
	SEÇÃO DE ATERRO	DATA DE ENTREGA: ABRIL/2020		PROPRIETÁRIO/ CNPJ:	CAMPOS DE JÚLIO - 01.614.516/0001-99		
ESCALA: SEM ESCALA	ART: 000000-0	REVISÃO: 1º - ABRIL/2020	DESENHO: EDUARDO C. SHIMBA JR.	ENDEREÇO:	RUAS DIVERSAS	FOLHA Nº TR-09	

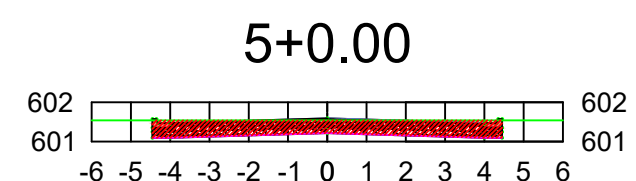


COTAS TERRENO/PROJETO	600,595	600,595	600,769	600,794	600,943	600,993	601,135	601,192	601,337	601,392	601,538	601,591	601,740	601,790	601,942	601,990	602,182	602,189	602,214	602,214
ESTAQUEAMENTO	0		1		2		3		4		5		6		7		8		8	8
DISTÂNCIA (m)	20.00m		40.00m		60.00m		80.00m		100.00m		120.00m		140.00m		160.00m		162.50m			

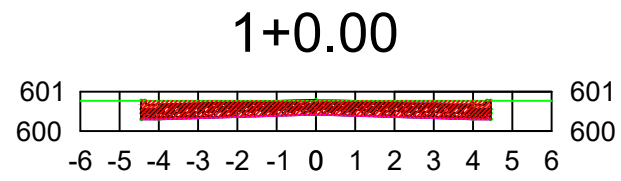
LEGENDA	ASSUNTO: PROJETO DE TERRAPLENAGEM - PERFIL LONGITUDINAL			ASSOCIAÇÃO MATO-GROSSENSE DOS MUNICÍPIOS Coordenação de Projetos Adm. Neurilan Fraga	
SEÇÃO DE CORTE	LOCAL DO ARQUIVO: TERRAPLENAGEM.DWG	AUTOR DO PROJETO: Eduardo C. Shimba Jr. Engenheiro Civil CREA - 1215690975		OBRA: INFRA-ESTRUTURA-PAVIMENTAÇÃO ASFÁLTICA	
SEÇÃO DE ATERRO	DATA DE ENTREGA: ABRIL/2020			PROPRIETÁRIO/ CNPJ: CAMPOS DE JÚLIO - 01.614.516/0001-99	
ESCALA: SEM ESCALA	ART: 000000-0	REVISÃO: 1º - ABRIL/2020	DESENHO: EDUARDO C. SHIMBA JR.	ENDEREÇO: RUAS DIVERSAS	FOLHA Nº TR-10




EST.0+0.00			
TIPO	ÁREA (m ²)	VOLUME (m ³)	VOLUME ACUMULADO (m ³)
CORTE	3.93	0.00	0.00
ATERRO	0.00	0.00	0.00



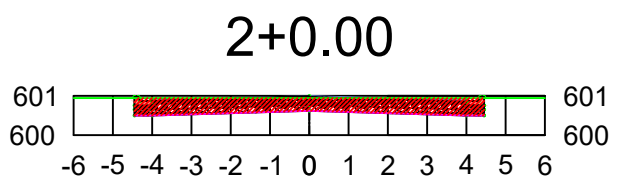
EST.5+0.00			
TIPO	ÁREA (m ²)	VOLUME (m ³)	VOLUME ACUMULADO (m ³)
CORTE	3.46	68.97	354.65
ATERRO	0.00	0.00	0.00



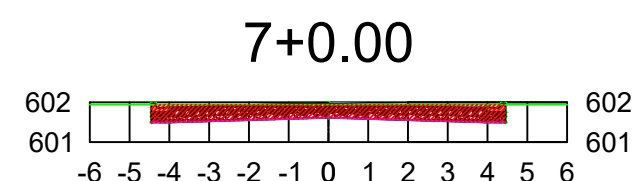
EST.1+0.00			
TIPO	ÁREA (m ²)	VOLUME (m ³)	VOLUME ACUMULADO (m ³)
CORTE	3.70	76.30	76.30
ATERRO	0.00	0.00	0.00



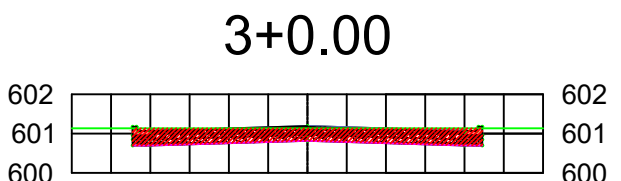
EST.6+0.00			
TIPO	ÁREA (m ²)	VOLUME (m ³)	VOLUME ACUMULADO (m ³)
CORTE	3.48	69.37	424.01
ATERRO	0.00	0.00	0.00



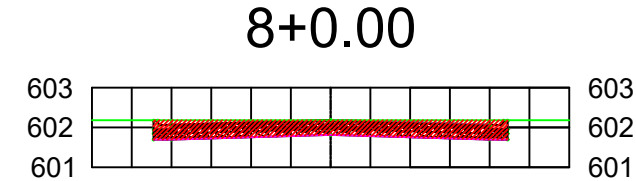
EST.2+0.00			
TIPO	ÁREA (m ²)	VOLUME (m ³)	VOLUME ACUMULADO (m ³)
CORTE	3.48	71.82	148.13
ATERRO	0.00	0.00	0.00



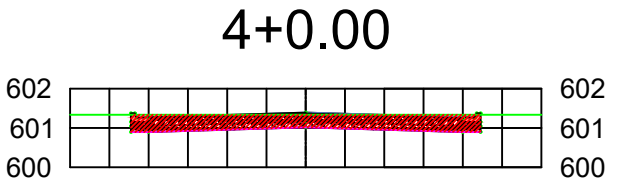
EST.7+0.00			
TIPO	ÁREA (m ²)	VOLUME (m ³)	VOLUME ACUMULADO (m ³)
CORTE	3.50	69.78	493.79
ATERRO	0.00	0.00	0.00



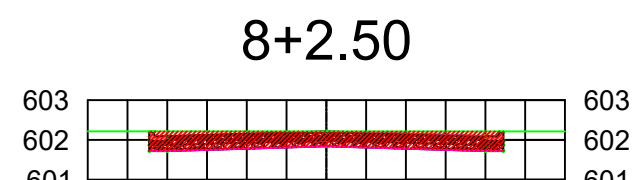
EST.3+0.00			
TIPO	ÁREA (m ²)	VOLUME (m ³)	VOLUME ACUMULADO (m ³)
CORTE	3.42	68.98	217.11
ATERRO	0.00	0.00	0.00



EST.8+0.00			
TIPO	ÁREA (m ²)	VOLUME (m ³)	VOLUME ACUMULADO (m ³)
CORTE	3.86	73.62	567.41
ATERRO	0.00	0.00	0.00

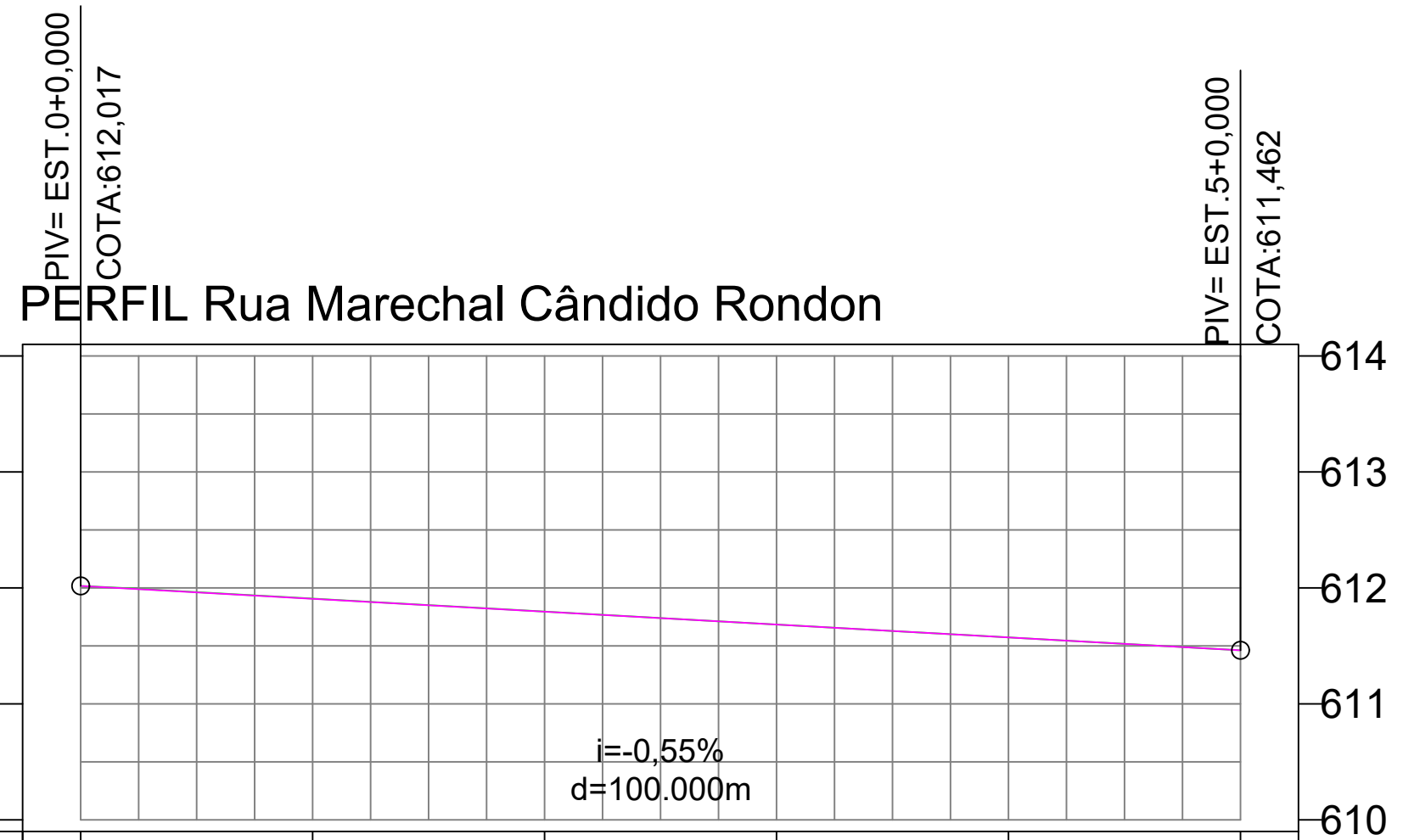


EST.4+0.00			
TIPO	ÁREA (m ²)	VOLUME (m ³)	VOLUME ACUMULADO (m ³)
CORTE	3.44	68.57	285.68
ATERRO	0.00	0.00	0.00



EST.8+2.50			
TIPO	ÁREA (m ²)	VOLUME (m ³)	VOLUME ACUMULADO (m ³)
CORTE	3.93	9.72	577.237
ATERRO	0.00	0.00	0.00

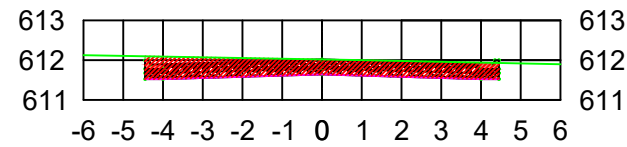
LEGENDA	ASSUNTO: PROJETO DE TERRAPLENAGEM - SEÇÃO TIPO DE TERRAPLENAGEM			ASSOCIAÇÃO MATO-GROSSENSE DOS MUNICÍPIOS Coordenação de Projetos Adm. Neurilan Fraga
SEÇÃO DE CORTE SEÇÃO DE ATERRO	LOCAL DO ARQUIVO: TERRAPLENAGEM.DWG	AUTOR DO PROJETO: Eduardo C. Shimba Jr. Engenheiro Civil CREA - 1215690975		OBRA: INFRA-ESTRUTURA-PAVIMENTAÇÃO ASFÁLTICA
ESCALA: SEM ESCALA	ART: 000000-0	DESENHO: EDUARDO C. SHIMBA JR.		PROPRIETÁRIO/ CNPJ: CAMPOS DE JÚLIO - 01.614.516/0001-99
	DATA DE ENTREGA: ABRIL/2020			ENDEREÇO: RUAS DIVERSAS
	REVISÃO: 1º - ABRIL/2020			FOLHA Nº TR-11



COTAS TERRENO/PROJETO	612,017 612,017	611,908 611,906	611,796 611,795	611,684 611,684	611,573 611,573	611,462 611,462				
ESTAQUEAMENTO	0	1	2	3	4	5				
DISTÂNCIA (m)	20.00m		40.00m		60.00m		80.00m		100.00m	

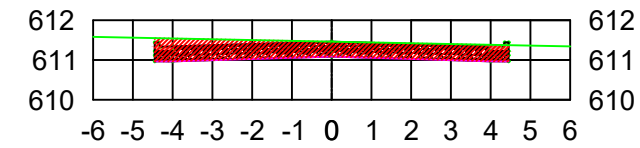
LEGENDA		ASSUNTO: PROJETO DE TERRAPLENAGEM - PERFIL LONGITUDINAL		 ASSOCIAÇÃO MATO-GROSSENSE DOS MUNICÍPIOS Coordenação de Projetos Adm. Neurilan Fraga		
SECÇÃO DE CORTE SECÇÃO DE ATERRO	LOCAL DO ARQUIVO: TERRAPLENAGEM.DWG	AUTOR DO PROJETO: Eduardo C. Shimba Jr. Engenheiro Civil CREA - 1215690975		OBRA: INFRA-ESTRUTURA-PAVIMENTAÇÃO ASFÁLTICA		
	DATA DE ENTREGA: ABRIL/2020			PROPRIETÁRIO/ CNPJ: CAMPOS DE JÚLIO - 01.614.516/0001-99		
ESCALA: SEM ESCALA	ART: 000000-0	REVISÃO: 1º - ABRIL/2020	DESENHO: EDUARDO C. SHIMBA JR.	ENDEREÇO: RUAS DIVERSAS		FOLHA Nº TR-12

0+0.00



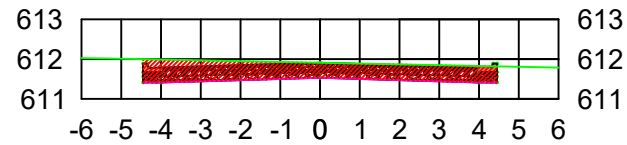
EST.0+0.00			
TIPO	ÁREA (m2)	VOLUME (m3)	VOLUME ACUMULADO (m3)
CORTE	3.91	0.00	0.00
ATERRO	0.00	0.00	0.00

5+0.00



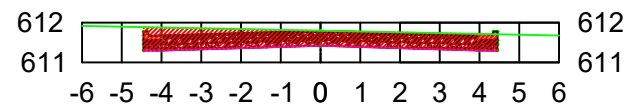
EST.5+0.00			
TIPO	ÁREA (m2)	VOLUME (m3)	VOLUME ACUMULADO (m3)
CORTE	3.93	78.55	393.09
ATERRO	0.00	0.00	0.00

1+0.00



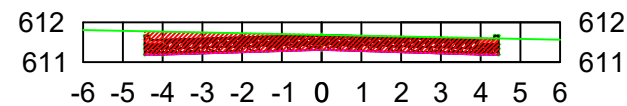
EST.1+0.00			
TIPO	ÁREA (m2)	VOLUME (m3)	VOLUME ACUMULADO (m3)
CORTE	3.94	78.52	78.52
ATERRO	0.00	0.00	0.00

2+0.00



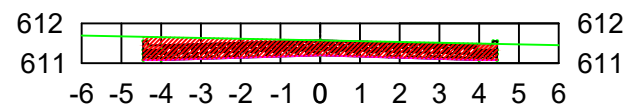
EST.2+0.00			
TIPO	ÁREA (m2)	VOLUME (m3)	VOLUME ACUMULADO (m3)
CORTE	3.93	78.77	157.29
ATERRO	0.00	0.00	0.00

3+0.00



EST.3+0.00			
TIPO	ÁREA (m2)	VOLUME (m3)	VOLUME ACUMULADO (m3)
CORTE	3.93	78.66	235.95
ATERRO	0.00	0.00	0.00

4+0.00



EST.4+0.00			
TIPO	ÁREA (m2)	VOLUME (m3)	VOLUME ACUMULADO (m3)
CORTE	3.93	78.59	314.54
ATERRO	0.00	0.00	0.00

LEGENDA		ASSUNTO: PROJETO DE TERRAPLENAGEM - SEÇÃO TIPO DE TERRAPLENAGEM			ASSOCIAÇÃO MATO-GROSSENSE DOS MUNICÍPIOS Coordenação de Projetos Adm. Neurilan Fraga	
SEÇÃO DE CORTE SEÇÃO DE ATERRO	LOCAL DO ARQUIVO: TERRAPLENAGEM.DWG DATA DE ENTREGA: ABRIL/2020	AUTOR DO PROJETO: Eduardo C. Shimba Jr. Engenheiro Civil CREA - 1215690975			OBRA: INFRA-ESTRUTURA-PAVIMENTAÇÃO ASFÁLTICA PROPRIETÁRIO/ CNPJ: CAMPOS DE JÚLIO - 01.614.516/0001-99	FOLHA Nº TR-13
ESCALA: SEM ESCALA	ART: 000000-0	REVISÃO: 1º - ABRIL/2020	DESENHO: EDUARDO C. SHIMBA JR.		ENDEREÇO: RUAS DIVERSAS	