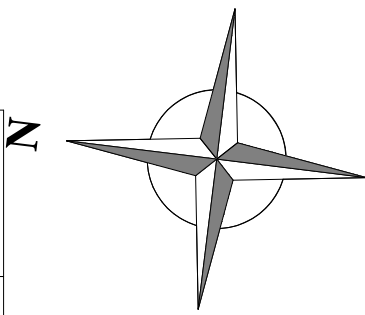


1 PLANTA DE SITUAÇÃO
1 : 500



MAPA DO MUNICÍPIO
1 : 9000





IMAGEM SATÉLITE
SEM ESCALA



OBS:

01 - MEDIDAS DADAS EM METROS (m).
02 - AS COTAS PREVALECEM SOBRE A ESCALA DO DESENHO.
03 - EM CASO DE DÚVIDAS, CONSULTE O AUTOR DO PROJETO.
04 - REPRODUÇÃO SOMENTE COM AUTORIZAÇÃO POR ESCRITO DO AUTOR DO PROJETO. LEI Nº. 9.610 - LEI DO DIREITO AUTORAL.
05 - AS IMAGENS CONTIDAS NESTE PROJETO ARQUITETÔNICO SÃO ILUSTRATIVAS PODENDO SOFRER PEQUENAS ALTERAÇÕES DURANTE A EXECUÇÃO.



Luciano C. de Oliveira
Engenheiro Civil
Portaria: 157/2013

MINISTÉRIO DA DEFESA	ANO:	TIPO:	FOLHA:	MODIFICAÇÕES:
P C N	2020	ARQ	01 / 02	A XX/XX/2020
Programa Calha Norte				B
CONVENIENTE:	LOCAL:			C
PREFEITURA MUNICIPAL DE CAMPOS DE JÚLIO	RUA NICO BARACAT, QUADRA 08, VILA NOVA, CAMPOS DE JÚLIO - MT			D
OBRA:	ÁREAS:			E
CONSTRUÇÃO DE CAMPO MUNICIPAL DE FUTEBOL	TERRENO: 22.779,90m²			F
IMPLANTAÇÃO, LOCALIZAÇÃO E MAPA DO MUNICÍPIO	CONSTRUÍDA: 6.484,40m²			G
	COBERTURA: 15,36m²			H
	PERMEÁVEL: 22.396,10m²			I
	IMPERMEÁVEL: 383,80m²			
AUTOR:	DESENHO:		DATA:	
CIVIL EMBLEMA			22/04/2021 13:12:30	
PREFEITO MUNICIPAL:			DIM:	
AUTOR:			METRO	
			ESCALA:	
			Como indicado	

LOCAL DO ARQUIVO: C:\Users\Gon\Documents\AMM\CAMPOS DE JÚLIO\20210422_CAMPOS JÚLIO_ARQ_002_REVITALIZAÇÃO CAMPO FUTEBOL.rvt