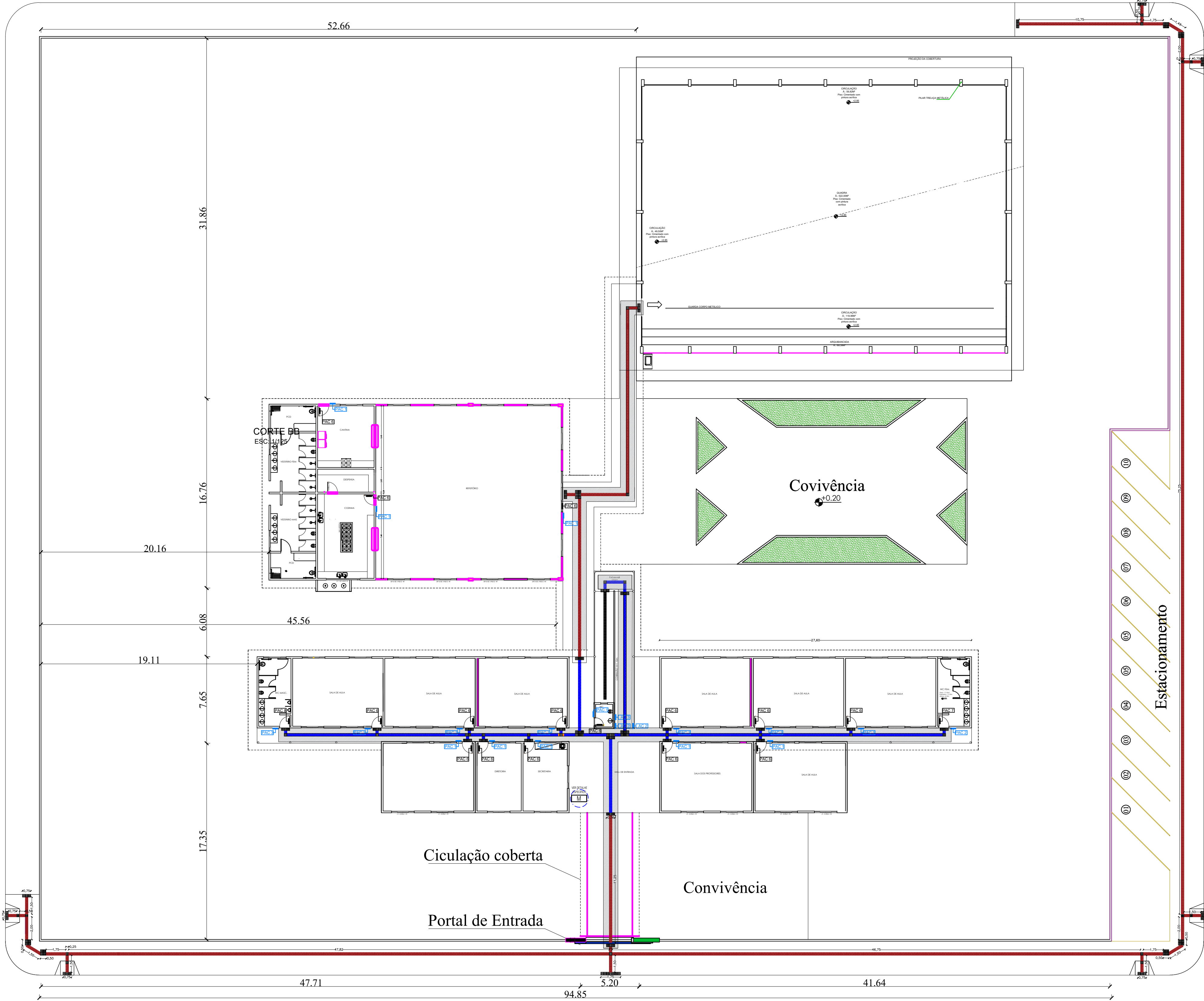
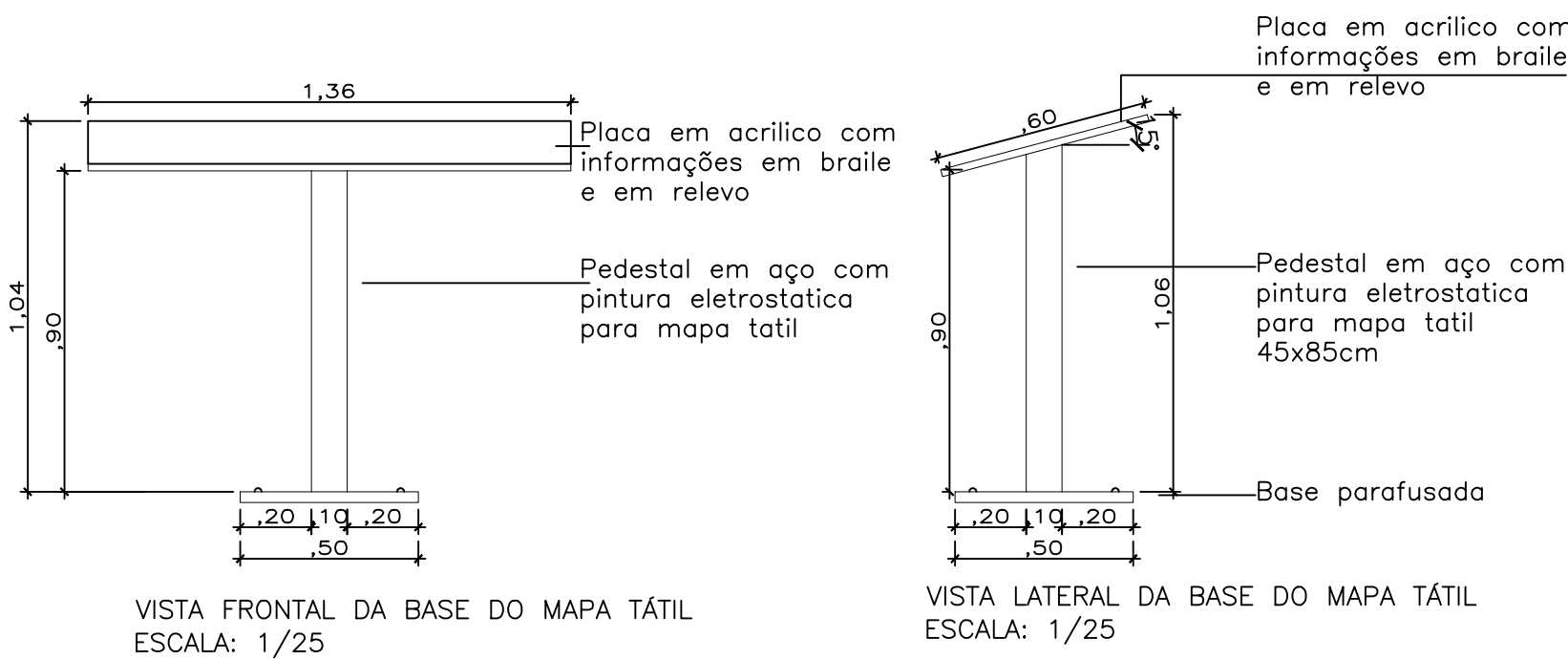
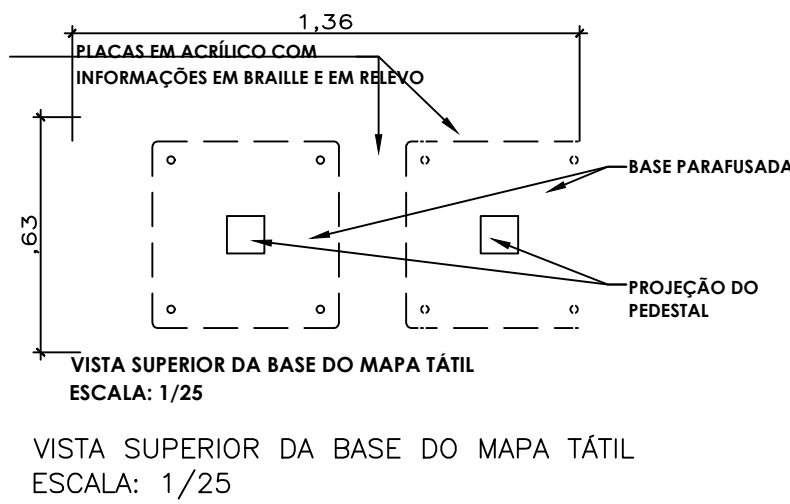


Rua Danilo A. Gelatti
100,00



PLANTA BAIXA ACESSIBILIDADE TÉRREO
ESC: 1/200

100,00
Rua Volvir T. Câmara



LEGENDA	
	PROJEÇÃO DA ROTA ACESSÍVEL L=1,20 cm
	MAPA TÁTIL COMPLETO PARA SINALIZAÇÃO E LOCALIZAÇÃO DE AMBIENTES EM ACRÍLICO COM LETRAS EM ALTO RELEVO E BRAILLE (VER CADERNO DE DETALHES)

APROVAÇÃO



**PREFEITURA MUNICIPAL
CAMPOS DE JÚLIO-MT**

Departamento de Engenharia
Avenida Valdir Mazutti, nº 1999, Bom Jardim - Campos de Júlio
Fone:0xx65-3387-2800

Obras:
REFORMA E AMPLIAÇÃO DA ESCOLA ESTADUAL
ANGELINA F. MASUTTI

Rua Volmir Taborda Câmara, nº 676N,
Loteamento Bom Jardim, Campos de Júlio-MT

QUADRO DE ÁREAS		
DO TERRENO	ÁREA (M2)	TAXA DE OCUPAÇÃO%
TERRENO:	8.500,00	
PAVIMENTO TERREO:	2.454,53m²	
Cobertura de Acesso 1:	53,30m²	
Bloco Pedagógico:	703,81m²	
Cobertura de acesso 2:	35,50m²	
Relatório:	485,75m²	
Quarto de Esportes:	951,12m²	
Bloco Novo de Salas:	192,00m²	
PAVIMENTO SUPERIOR:	765,91m²	
ÁREA TOTAL:	3.220,44m²	40,23%

Município de Campos de Júlio - MT
CNPJ: 01.614.516/0001-99

Setor de Engenharia
Cintya Vieira Souto
Arquiteta e Urbanista CAU: A160810-0

Conteúdo:
ACESSIBILIDADE

DECLARO QUE A APROVAÇÃO DO PROJETO NÃO
IMPLICA NO RECONHECIMENTO POR PARTE DA
PREFEITURA DO DIREITO DE PROPRIEDADE DO
TERRENO.

Data:
FEVEREIRO / 2022

Escala:
INDICADAS

Desenho:

Folha: