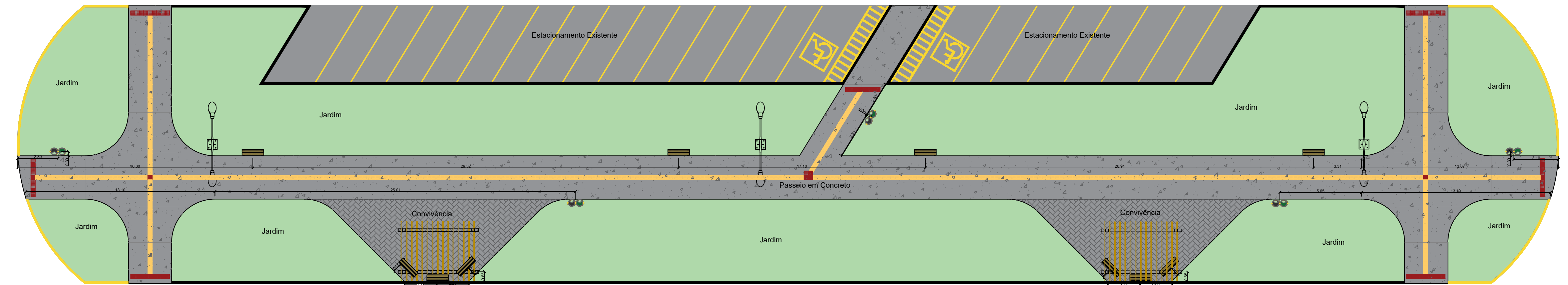
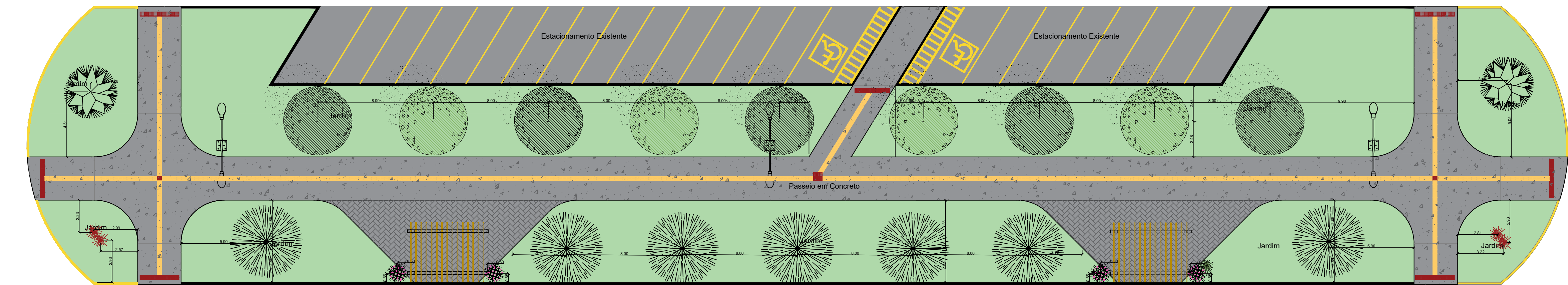


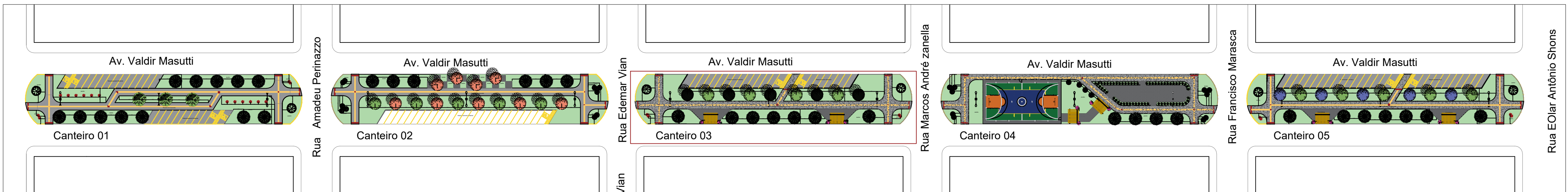
PLANTA DE PISO  
Esc: 1/175



PLANTA DE MOBILIÁRIO  
Esc: 1/175



PLANTA DE VEGETAÇÃO  
Esc: 1/175



PLANTA LOCAÇÃO  
Esc: 1/1000

QUADRO DE QUANTITATIVOS DE PISOS				
ITEM	GRÁFICO	DESCRIÇÃO	UN	QUANT
01		PISO EM CONCRETO BCM (inclusive baldrame de embasamento no entorno)	m²	446,84
02		PISO EM PAVER RETANGULAR 20X10X6CM COR CINZA NATURAL	m²	35,74
03		PISO TÁTIL ALERTA VERMELHO 30X30X3cm (Aplicar a cor na fabricação)	m	20,70
04		PISO TÁTIL DIRECIONAL AMARELO 30X30X3cm (Aplicar a cor na fabricação)	UN	69
05		PINTURA MEIO FIO	m²	144,30
06		MEIO FIO - GUIA PARA ESTACIONAMENTO (Contorno do estacionamento)	UN	481
06		PINTURA FAIXA DE DEMARCAÇÃO ESTACION. (inclusive detalhe PCD 38,30)	m	137,50

QUADRO DE QUANTITATIVOS DE MOBILIÁRIOS				
ITEM	GRÁFICO	DESCRIÇÃO	UN	QUANT
01		BANCO EM MADEIRA PLÁSTICA COM ENCOSTO L= 1,50M	UN	10
02		LIXEIRA EM MADEIRA PLÁSTICA DUPLA COM SUPORTE DE FIXAÇÃO TIPO H	UN	05
03		PERGOLADO EM MADEIRA (CONF. DETALHE P7/77)	UN	02

QUADRO DE QUANTITATIVOS DE PAISAGISMO					
ITEM	GRÁFICO	IMAGEM	DESCRIÇÃO	UN	QUANT
01			DRACENA VERMELHA <i>Cordyline terminalis</i>	UN	04
02			PALMEIRA AZUL <i>Bismarckia nobilis</i>	UN	02
03			PALMEIRA RABO DE RAPOSA <i>Wodyeta bifurcata</i>	UN	07
04			IPE BRANCO <i>Handroanthus heptaphyllus</i>	UN	05
05			PAU-FAVA <i>Senna macranthera</i> Ver	UN	04
05			PRIMAVERA <i>Bougainvillea sp</i>	UN	04



Prefeitura  
**Campos de Júlio**

Semeando  
desenvolvimento

DEPARTAMENTO DE ENGENHARIA  
AV. Valdir Mazutti, nº 799W Bom Jardim, Campos de Júlio - MT  
Telefone: 65 3387-2800

Obras:	Área:
PROJETO CONTINUAÇÃO DA REVITALIZAÇÃO DO CANTEIRO CENTRAL DA AVENIDA VALDIR MASUTTI	Canteiro 01 1.972,21m²
	Canteiro 02 1.972,21m²
	Canteiro 03 1.972,21m²
	Canteiro 04 1.972,21m²
	Canteiro 05 1.972,21m²
	Área Total: 9.861,05m²

MUNICÍPIO DE CAMPOS DE JÚLIO	CINTYA VIEIRA SOUTO Arquiteta e Urbanista Responsável Técnico CAU-MT: A160810-0
------------------------------	--

Conteúdo: CANTEIRO 3 PLANTA DE PISO PLANTA DE MOBILIÁRIO PLANTA DE VEGETAÇÃO PLANTA DE LOCALIZAÇÃO	DECLARO QUE A APROVAÇÃO DO PROJETO NÃO IMPLICA NO RECONHECIMENTO POR PARTE DA PREFEITURA DO DIREITO DE PROPRIEDADE DO TERRENO.
--	--

Data: JUNHO/2023	Escala: INDICADAS	Desenho:	Folha: 3/7
------------------	-------------------	----------	------------